N

vattenyta

165

Messaure

Messaure

KUOUKA

ALLMÄNNINGSSKOGEN

s:1
16

NIETSAVARE

469

Norra Kierkåive

RANESVARE

Urtjovárre

Messaurebäcken

Messaure gård

1:1
1:2
1:4
1:5
1:7
2
3:1
1:9
1:10
3:1
2
2:2
6

© Svenska kraftnät

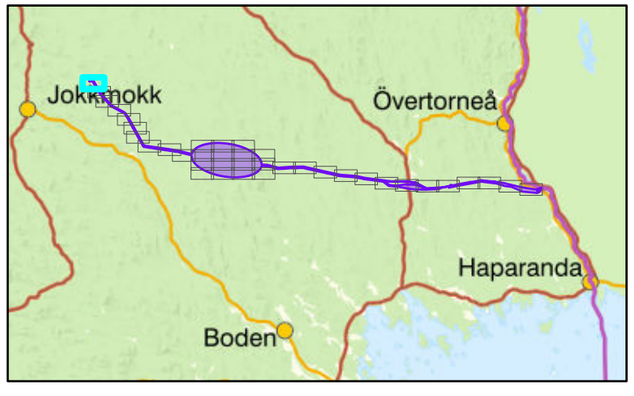

Utredningskorridor

- Delområde 1
- Delområde 2
- Delområde 3
- Delområde 4
- Delområde 5

Föreslagen sträckning

8:34 Fastighetsindelning

Stationer

Transmissionsnät

Kartbladsindelning

0 200 400 600 800 1 000 m

SVENSKA KRAFTNÄT

Messaure-Keminmaa
Samråd

Bilaga	Skala 1:20 000	Upprättad av Maria Sahlén
Projektnummer 300072	Pappersstorlek A3	Företag/Organisation Sahléns Kart- och GIS-konsult AB
Ärendenummer -	Kartserie:blad 1 (38)	Datum 2020-05-15
Datakällor © Länsstyrelsen © Naturvårdsverket © Lantmäteriet		Övrig information

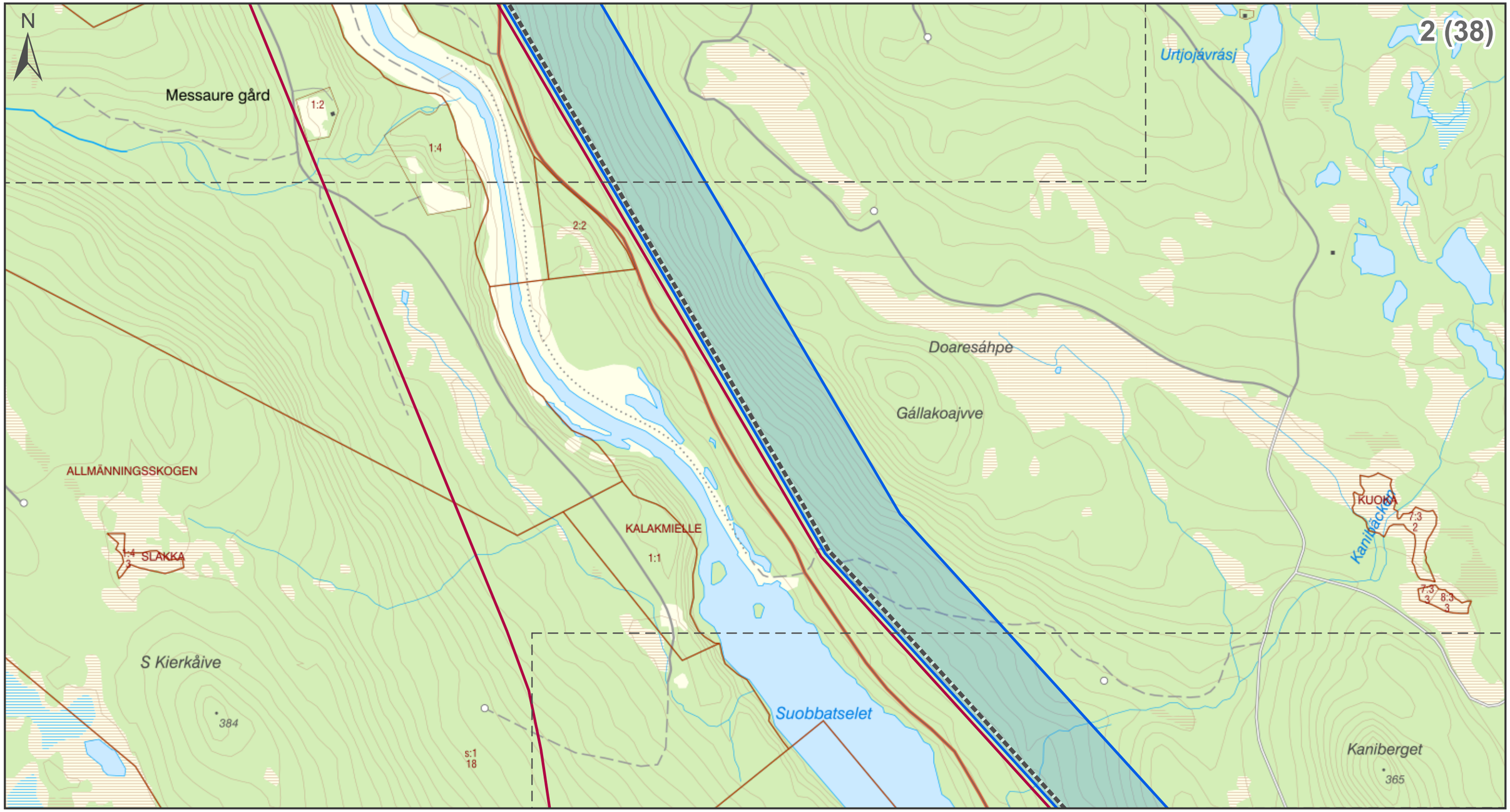

© Svenska kraftnät

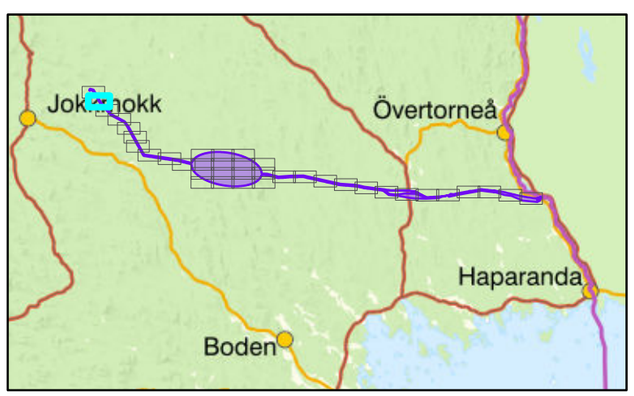

Utredningskorridor

- Delområde 1
- Delområde 2
- Delområde 3
- Delområde 4
- Delområde 5
- Föreslagen sträckning

- 8:34 Fastighetsindelning
- Stationer
- Transmissionsnät
- Kartbladsindelning

0 200 400 600 800 1 000 m

SVENSKA KRAFTNÄT

Messaure-Keminmaa
Samråd

Bilaga	Skala 1:20 000	Upprättad av Maria Sahlén
Projektnummer 300072	Pappersstorlek A3	Företag/Organisation Sahléns Kart- och GIS-konsult AB
Ärendenummer -	Kartserie:blad 2 (38)	Datum 2020-05-15
Datakällor © Länsstyrelsen © Naturvårdsverket © Lantmäteriet		Övrig information

N

Suobbatselet

Kaniberget
365

RANESVARE

Narvavrre

St. Kuorkajaure

14:4

1:11

1:4

Suobbatsel

Gärddatjåhkkå

8:3
1

8:4

10:2
2

14:2
1

Kanikårsåbäcken

Kuoltoberget

Bergmyran

Saggiberget

3:10
2

7:3
1

© Svenska kraftnät

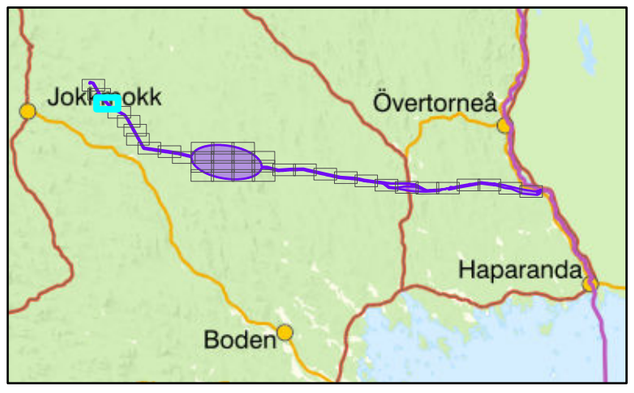

Utredningskorridor

- Delområde 1
- Delområde 2
- Delområde 3
- Delområde 4
- Delområde 5

Föreslagen sträckning

8:34 Fastighetsindelning

Stationer

Transmissionsnät

Kartbladsindelning

0 200 400 600 800 1 000 m

SVENSKA KRAFTNÄT

Messaure-Keminmaa
Samråd

Bilaga	Skala 1:20 000	Upprättad av Maria Sahlén
Projektnummer 300072	Pappersstorlek A3	Företag/Organisation Sahléns Kart- och GIS-konsult AB
Ärendenummer -	Kartserie:blad 3 (38)	Datum 2020-05-15
Datakällor © Länsstyrelsen © Naturvårdsverket © Lantmäteriet		Övrig information

© Svenska kraftnät

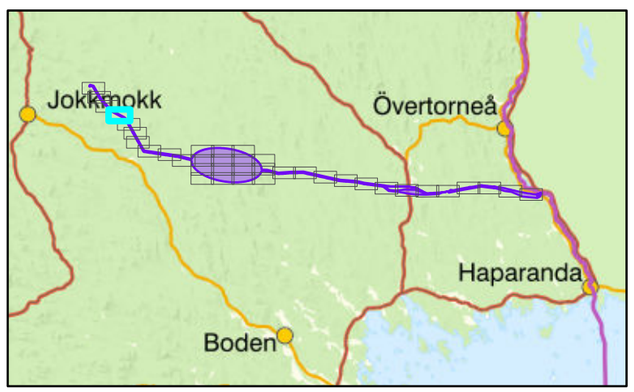

Utredningskorridor

- Delområde 1
- Delområde 2
- Delområde 3
- Delområde 4
- Delområde 5

Föreslagen sträckning

8:34 Fastighetsindelning

Stationer

Transmissionsnät

Kartbladsindelning

0 200 400 600 800 1 000 m

SVENSKA KRAFTNÄT

Messaure-Keminmaa Samråd

Bilaga	Skala 1:20 000	Upprättad av Maria Sahlén
Projektnummer 300072	Pappersstorlek A3	Företag/Organisation Sahléns Kart- och GIS-konsult AB
Ärendenummer -	Kartserie:blad 4 (38)	Datum 2020-05-15
Datakällor © Länsstyrelsen © Naturvårdsverket © Lantmäteriet		Övrig information

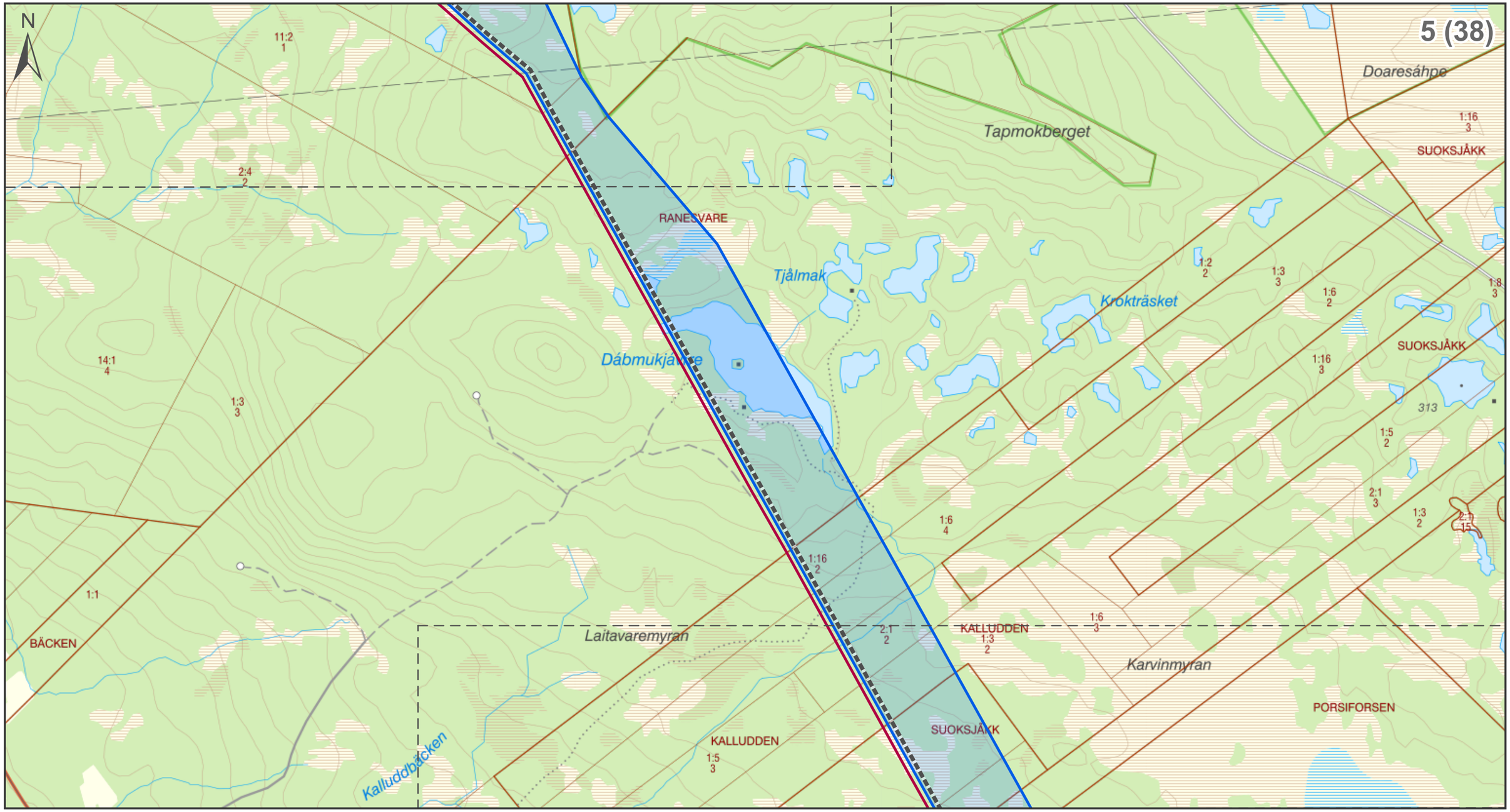

© Svenska kraftnät

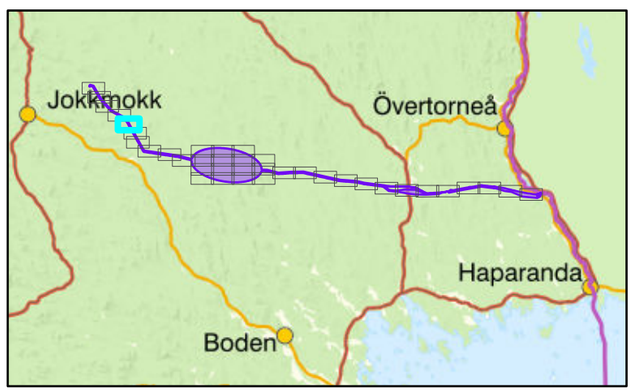

Utredningskorridor

- Delområde 1
- Delområde 2
- Delområde 3
- Delområde 4
- Delområde 5
- Föreslagen sträckning

8:34 Fastighetsindelning

Stationer

Transmissionsnät

Kartbladsindelning

0 200 400 600 800 1 000 m

SVENSKA KRAFTNÄT

Messaure-Keminmaa Samråd

Bilaga	Skala 1:20 000	Upprättad av Maria Sahlén
Projektnummer 300072	Pappersstorlek A3	Företag/Organisation Sahléns Kart- och GIS-konsult AB
Ärendenummer -	Kartserie:blad 5 (38)	Datum 2020-05-15
Datakällor © Länsstyrelsen © Naturvårdsverket © Lantmäteriet		Övrig information

© Svenska kraftnät

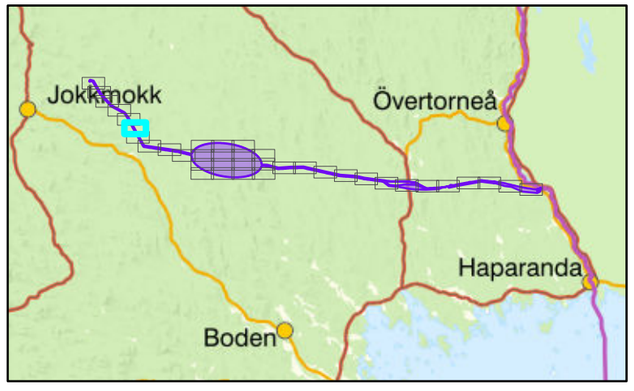

Utredningskorridor

- Delområde 1
- Delområde 2
- Delområde 3
- Delområde 4
- Delområde 5

Föreslagen sträckning

8:34 Fastighetsindelning

Stationer

Transmissionsnät

Kartbladsindelning

0 200 400 600 800 1 000 m

SVENSKA KRAFTNÄT

Messaure-Keminmaa Samråd

Bilaga	Skala 1:20 000	Upprättad av Maria Sahlén
Projektnummer 300072	Pappersstorlek A3	Företag/Organisation Sahléns Kart- och GIS-konsult AB
Ärendenummer -	Kartserie:blad 6 (38)	Datum 2020-05-15
Datakällor © Länsstyrelsen © Naturvårdsverket © Lantmäteriet		Övrig information

N

PORSIAVAN
Kartivaremyran
PORSIFORSEN
Bajkajávrre
Långträsket
Norrimyran
Njetsaktjärnen
Laxmyran
Sanden
SANDEN
Vackerbacken
Kvarnbäcken
Ruoppsisája
Lund
PORSIFORSEN
PORSI
Råningsberget
Porsiberget
Porsi
Barsse
323

© Svenska kraftnät

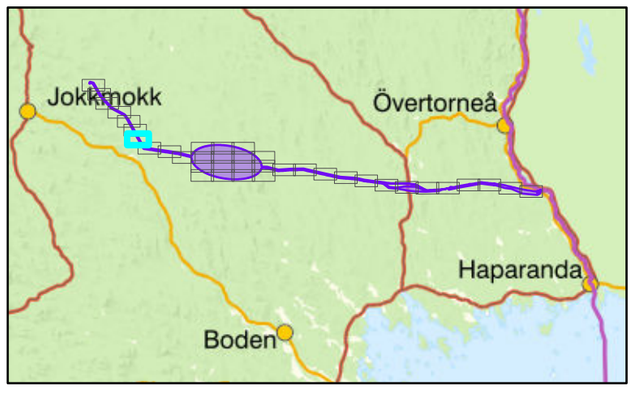

Utredningskorridor

- Delområde 1
- Delområde 2
- Delområde 3
- Delområde 4
- Delområde 5
- Föreslagen sträckning

8:34 Fastighetsindelning

Stationer

Transmissionsnät

Kartbladsindelning

0 200 400 600 800 1 000 m

SVENSKA KRAFTNÄT

Messaure-Keminmaa
Samråd

Bilaga	Skala 1:20 000	Upprättad av Maria Sahlén
Projektnummer 300072	Pappersstorlek A3	Företag/Organisation Sahléns Kart- och GIS-konsult AB
Ärendenummer -	Kartserie:blad 7 (38)	Datum 2020-05-15
Datakällor © Länsstyrelsen © Naturvårdsverket © Lantmäteriet		Övrig information

© Svenska kraftnät

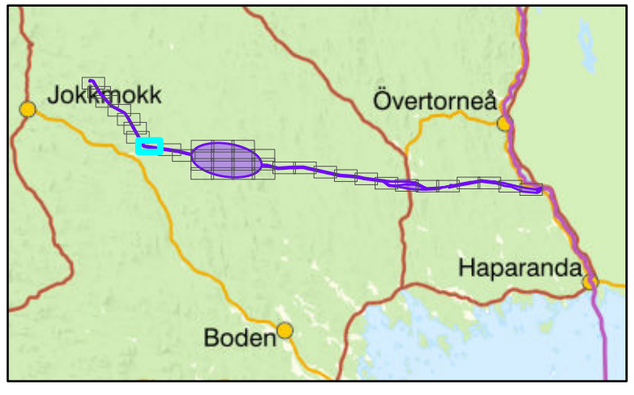

Utredningskorridor

- Delområde 1
- Delområde 2
- Delområde 3
- Delområde 4
- Delområde 5
- Föreslagen sträckning

- 8:34 Fastighetsindelning
- Stationer
- Transmissionsnät
- Kartbladsindelning

0 200 400 600 800 1 000 m

SVENSKA KRAFTNÄT

Messaure-Keminmaa Samråd

Bilaga	Skala 1:20 000	Upprättad av Maria Sahlén
Projektnummer 300072	Pappersstorlek A3	Företag/Organisation Sahléns Kart- och GIS-konsult AB
Ärendenummer -	Kartserie:blad 8 (38)	Datum 2020-05-15
Datakällor © Länsstyrelsen © Naturvårdsverket © Lantmäteriet		Övrig information

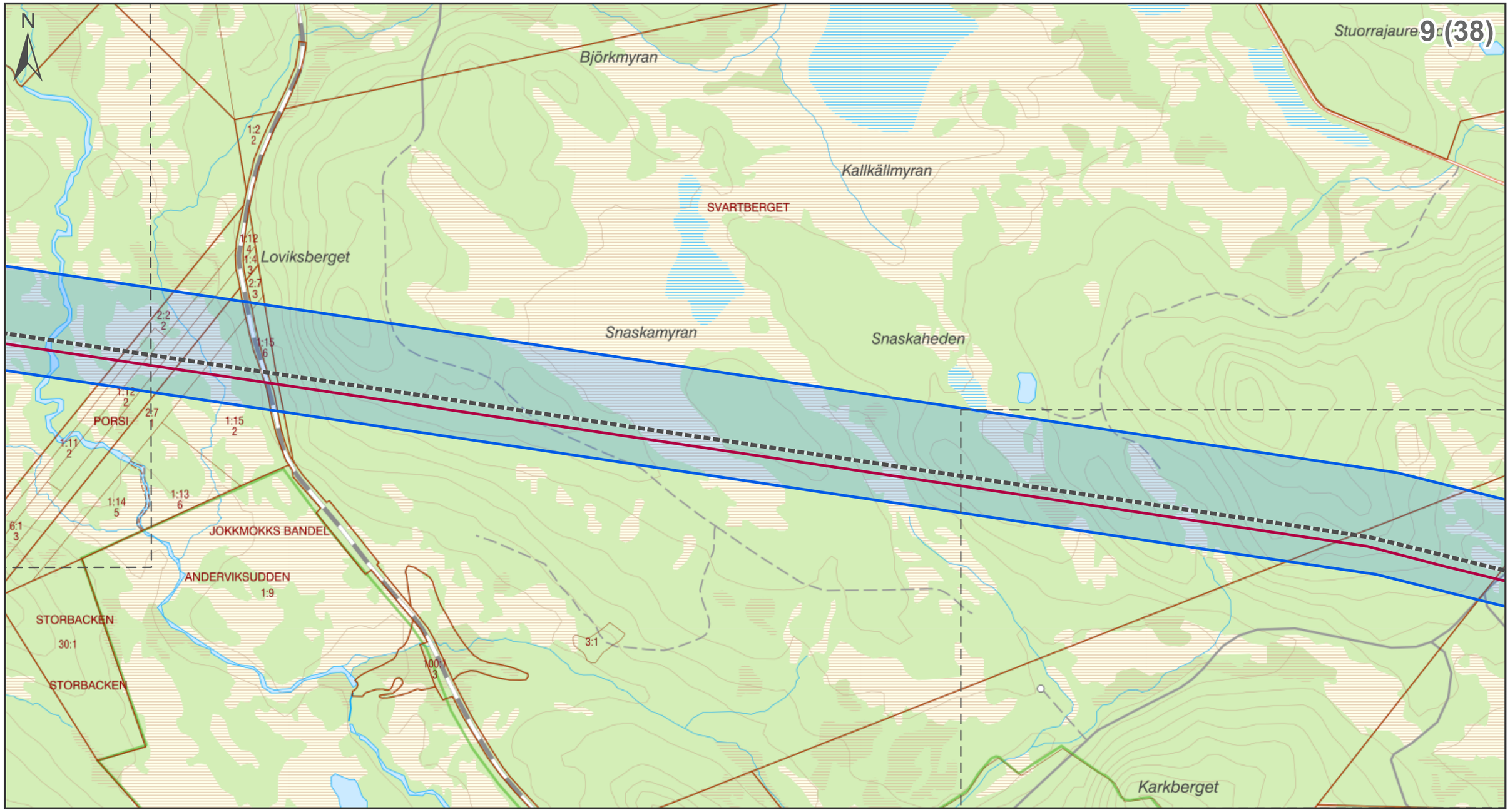

© Svenska kraftnät

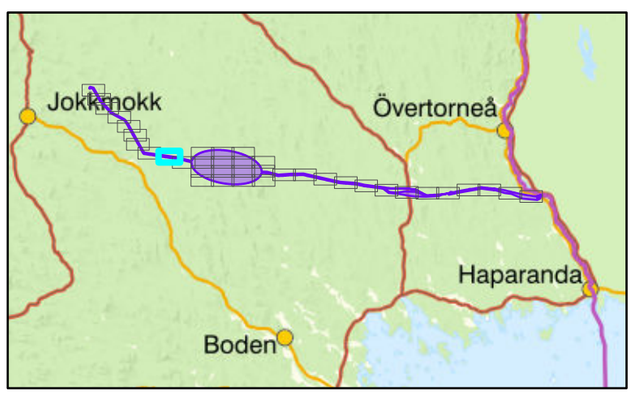

Utredningskorridor

- Delområde 1
- Delområde 2
- Delområde 3
- Delområde 4
- Delområde 5
- Föreslagen sträckning

8:34 Fastighetsindelning

Stationer

Transmissionsnät

Kartbladsindelning

0 200 400 600 800 1 000 m

SVENSKA KRAFTNÄT

Messaure-Keminmaa
Samråd

Bilaga	Skala 1:20 000	Upprättad av Maria Sahlén
Projektnummer 300072	Pappersstorlek A3	Företag/Organisation Sahléns Kart- och GIS-konsult AB
Ärendenummer -	Kartserie:blad 9 (38)	Datum 2020-05-15
Datakällor © Länsstyrelsen © Naturvårdsverket © Lantmäteriet		Övrig information

N

LILLÅSTRAND

ALLMÄNNINGS-

Pojkatsträsket

Karkberget

Bieggáhpe

Mörtbergsträsket

Mörtberg

ALLMÄNNINGSSKOGEN

Kaitberget

TJÄRUTRÄSK

Mörtberget

Dödahavet

Inre Kuoratjmyran

Kaitmyran

© Svenska kraftnät

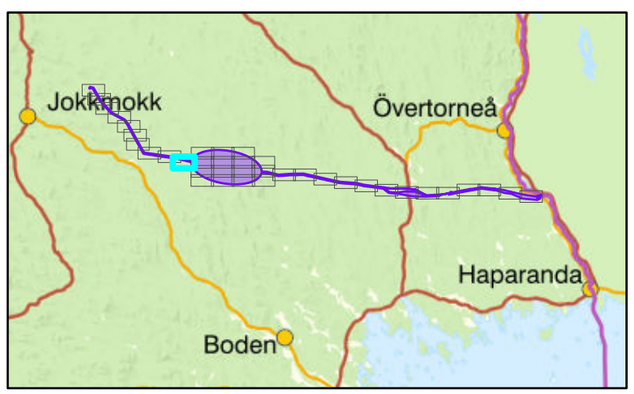

Utredningskorridor

- Delområde 1
- Delområde 2
- Delområde 3
- Delområde 4
- Delområde 5
- Föreslagen sträckning

8:34 Fastighetsindelning

Stationer

Transmissionsnät

Kartbladsindelning

0 200 400 600 800 1 000 m

SVENSKA KRAFTNÄT

Messaure-Keminmaa
Samråd

Bilaga	Skala 1:20 000	Upprättad av Maria Sahlén
Projektnummer 300072	Pappersstorlek A3	Företag/Organisation Sahléns Kart- och GIS-konsult AB
Ärendenummer -	Kartserie:blad 10 (38)	Datum 2020-05-15
Datakällor © Länsstyrelsen © Naturvårdsverket © Lantmäteriet		Övrig information

N

Svanamyrbäcken

Svartberget

Bávnevárre

398

1:3

Huornatsberget

Jaldasgielas

Soagasáhpe

Brännheden

Brännlandsmyran

Nuorttajiegge

Pakkoheden

s:1
17

© Svenska kraftnät

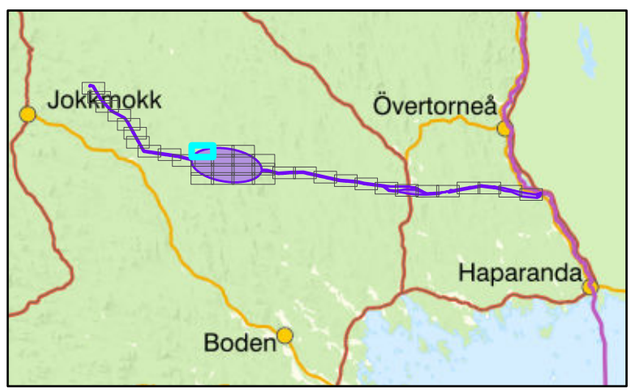

Utredningskorridor

- Delområde 1
- Delområde 2
- Delområde 3
- Delområde 4
- Delområde 5
- Föreslagen sträckning

8:34 Fastighetsindelning

Stationer

Transmissionsnät

Kartbladsindelning

0 200 400 600 800 1 000 m

SVENSKA KRAFTNÄT

Messaure-Keminmaa
Samråd

Bilaga	Skala 1:20 000	Upprättad av Maria Sahlén
Projektnummer 300072	Pappersstorlek A3	Företag/Organisation Sahléns Kart- och GIS-konsult AB
Ärendenummer -	Kartserie:blad 11 (38)	Datum 2020-05-15
Datakällor © Länsstyrelsen © Naturvårdsverket © Lantmäteriet		Övrig information

N

Nuorttajiegge

Pakkoheden

Brännlandsmyran

STORLANDET

Stuor Huornnásjáhpe

STORLANDET

Rässkajávrre

Pakkoforsen

Mörtberg

1:4

1:3

Getberget

Gåbbdaáhpe

LILLÅSTRAND
1:1

Siergáhpe

© Svenska kraftnät

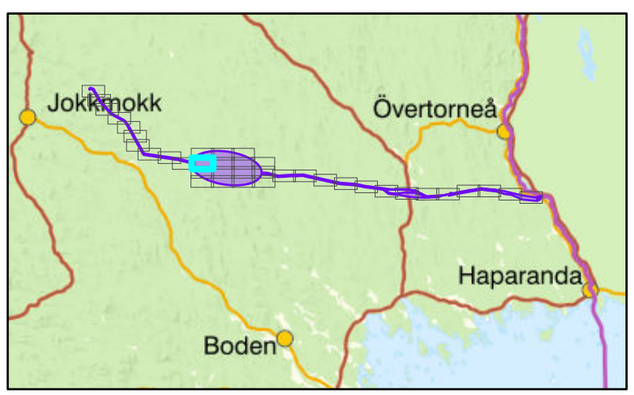

Utredningskorridor

- Delområde 1
- Delområde 2
- Delområde 3
- Delområde 4
- Delområde 5

Föreslagen sträckning

8:34 Fastighetsindelning

Stationer

Transmissionsnät

Kartbladsindelning

0 200 400 600 800 1 000 m

SVENSKA KRAFTNÄT

Messaure-Keminmaa
Samråd

Bilaga	Skala 1:20 000	Upprättad av Maria Sahlén
Projektnummer 300072	Pappersstorlek A3	Företag/Organisation Sahléns Kart- och GIS-konsult AB
Ärendenummer -	Kartserie:blad 12 (38)	Datum 2020-05-15
Datakällor © Länsstyrelsen © Naturvårdsverket © Lantmäteriet		Övrig information

N

Gåbbdaáhpe
LILLÅSTRAND 1:1
Siergáhpe
Getmyran
JOKKMOKKS KN 1:3 5
Pukkitjärnen
Kilvoträsket
MÅRDSEL 3:11 6:1 8 9
3:19 7
Pajeltis
Bajeldis
Aimobäcken
Pajeltisträsket
1:5
1:2
Gåbddaáhpe
1:3 7 JOKKMOKKS KN
1:3 10
1:3 8
JOKKMOKKS KN
1:3 12
1:3 11
1:3 9
s:1 52
Tvillingtjärnarna

© Svenska kraftnät

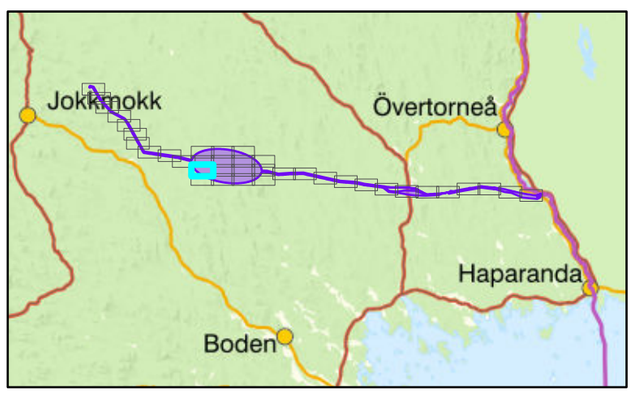

Utredningskorridor

- Delområde 1
- Delområde 2
- Delområde 3
- Delområde 4
- Delområde 5
- Föreslagen sträckning

8:34 Fastighetsindelning

Stationer

Transmissionsnät

Kartbladsindelning

0 200 400 600 800 1 000 m

SVENSKA KRAFTNÄT

Messaure-Keminmaa
Samråd

Bilaga	Skala 1:20 000	Upprättad av Maria Sahlén
Projektnummer 300072	Pappersstorlek A3	Företag/Organisation Sahléns Kart- och GIS-konsult AB
Ärendenummer -	Kartserie:blad 13 (38)	Datum 2020-05-15
Datakällor © Länsstyrelsen © Naturvårdsverket © Lantmäteriet		Övrig information

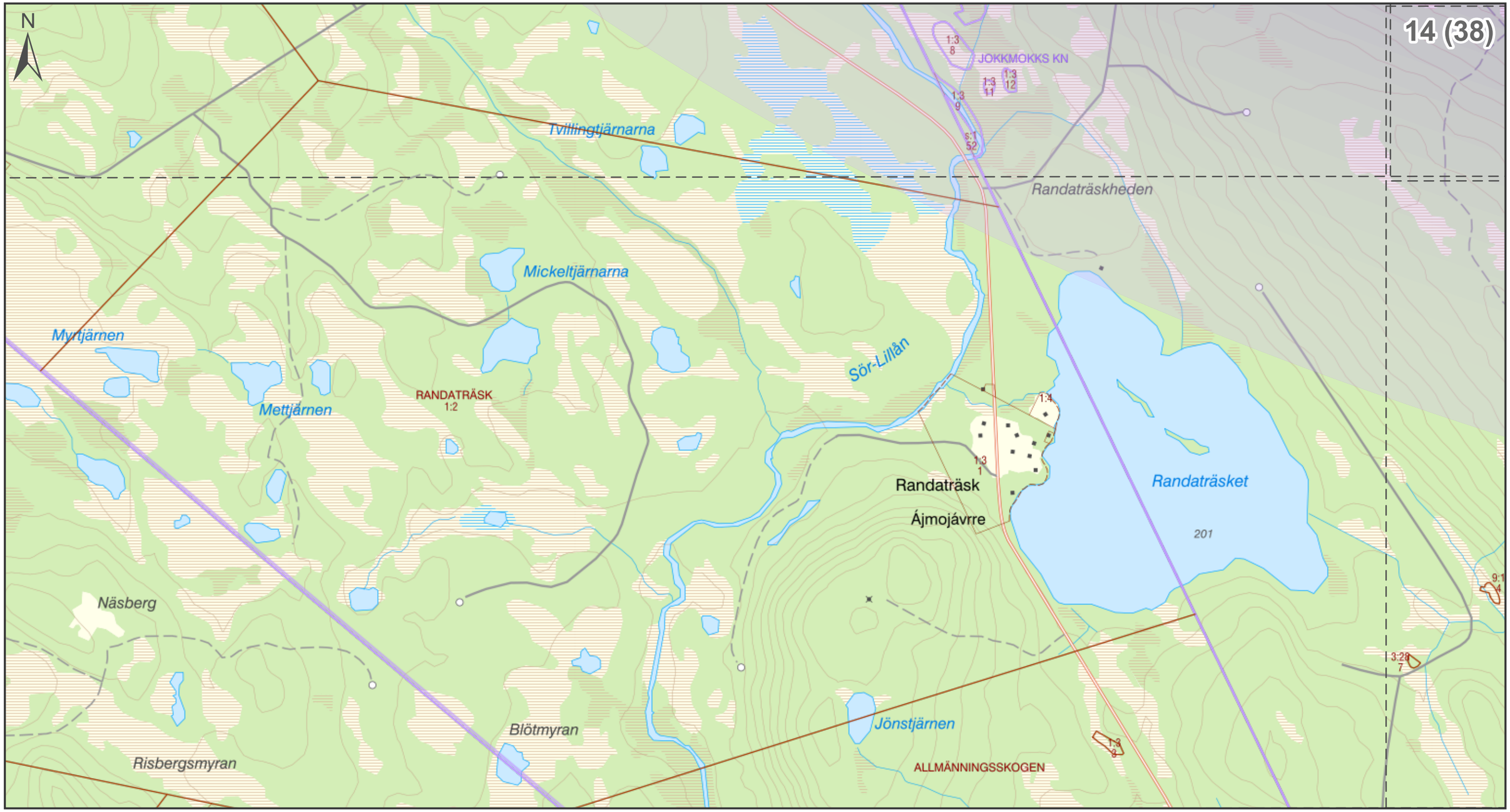

© Svenska kraftnät

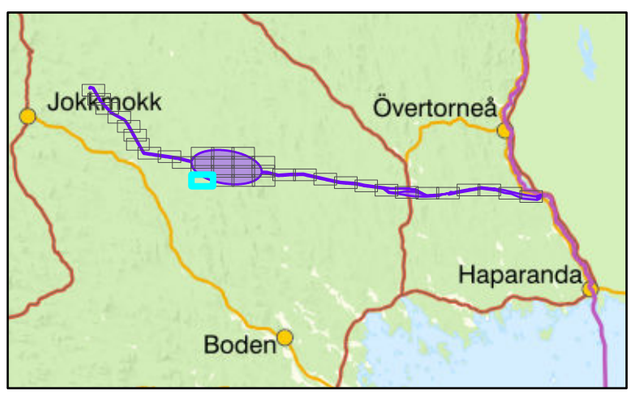

Utredningskorridor

- Delområde 1
- Delområde 2
- Delområde 3
- Delområde 4
- Delområde 5

Föreslagen sträckning

8:34 Fastighetsindelning

Stationer

Transmissionsnät

Kartbladsindelning

0 200 400 600 800 1 000 m

SVENSKA KRAFTNÄT

Messaure-Keminmaa
Samråd

Bilaga	Skala 1:20 000	Upprättad av Maria Sahlén
Projektnummer 300072	Pappersstorlek A3	Företag/Organisation Sahléns Kart- och GIS-konsult AB
Ärendenummer -	Kartserie:blad 14 (38)	Datum 2020-05-15
Datakällor © Länsstyrelsen © Naturvårdsverket © Lantmäteriet		Övrig information

N

Jávrásjgielas

Jávrásj

Holmasjön

Hornberget

Áhojiegge

Hornberg

Tjoarvek

HORNBERG

Norr-Lilljån

ALLMÄNNINGSSKOGEN

Tjoarvekáhpe

Hornbergsbäcken

2:2 1
3:1 11
2:2 2
6:1 3
2:3 3
1:6
3:1 12
4:2 4
6:1 2
2:3 2
2:3 6
2:3 5

© Svenska kraftnät

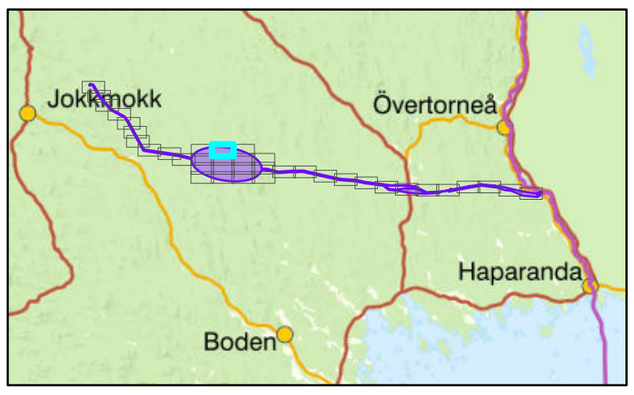

Utredningskorridor

- Delområde 1
- Delområde 2
- Delområde 3
- Delområde 4
- Delområde 5
- Föreslagen sträckning

8:34 Fastighetsindelning

Stationer

Transmissionsnät

Kartbladsindelning

0 200 400 600 800 1 000 m

SVENSKA KRAFTNÄT

Messaure-Keminmaa
Samråd

Bilaga	Skala 1:20 000	Upprättad av Maria Sahlén
Projektnummer 300072	Pappersstorlek A3	Företag/Organisation Sahléns Kart- och GIS-konsult AB
Ärendenummer -	Kartserie:blad 15 (38)	Datum 2020-05-15
Datakällor © Länsstyrelsen © Naturvårdsverket © Lantmäteriet		Övrig information

N

Hornbergsbäcken

Orrmyran

STORLANDET

HORNBERG

HORNBERG

HORNBERG

HORNBERG

HORNBERG

HORNBERG

Mellanberget

NYBYGGESALLMÄNNINGEN

Kvigmyran

Mårdberget

Naturres.

353

Karsberget

STORLANDET

Stakkomyran

Stäggojåhkå

© Svenska kraftnät

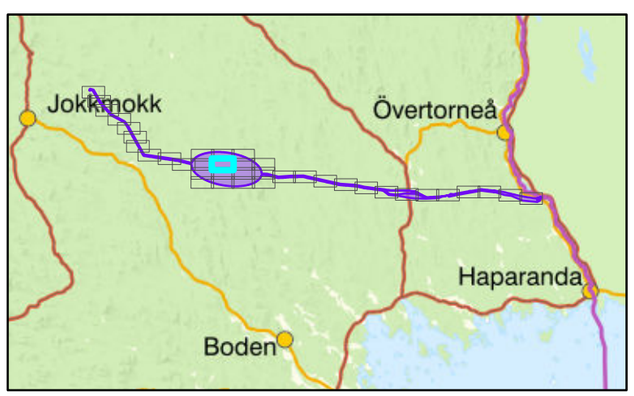

Utredningskorridor

- Delområde 1
- Delområde 2
- Delområde 3
- Delområde 4
- Delområde 5
- Föreslagen sträckning

8:34 Fastighetsindelning

Stationer

Transmissionsnät

Kartbladsindelning

0 200 400 600 800 1 000 m

SVENSKA KRAFTNÄT

Messaure-Keminmaa
Samråd

Bilaga	Skala 1:20 000	Upprättad av Maria Sahlén
Projektnummer 300072	Pappersstorlek A3	Företag/Organisation Sahléns Kart- och GIS-konsult AB
Ärendenummer -	Kartserie:blad 16 (38)	Datum 2020-05-15
Datakällor © Länsstyrelsen © Naturvårdsverket © Lantmäteriet		Övrig information

© Svenska kraftnät

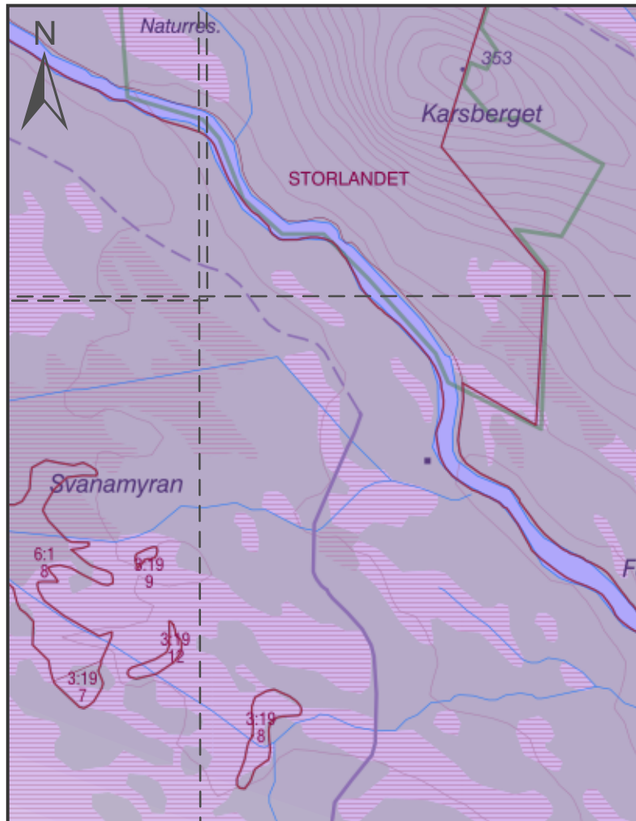

Utredningskorridor

- Delområde 1
- Delområde 2
- Delområde 3
- Delområde 4
- Delområde 5
- Föreslagen sträckning

- 8:34 Fastighetsindelning
- Stationer
- Transmissionsnät
- Kartbladsindelning

0 200 400 600 800 1 000 m

SVENSKA KRAFTNÄT

Messaure-Keminmaa
Samråd

Bilaga	Skala 1:20 000	Upprättad av Maria Sahlén
Projektnummer 300072	Pappersstorlek A3	Företag/Organisation Sahléns Kart- och GIS-konsult AB
Ärendenummer -	Kartserie:blad 17 (38)	Datum 2020-05-15
Datakällor © Länsstyrelsen © Naturvårdsverket © Lantmäteriet		Övrig information

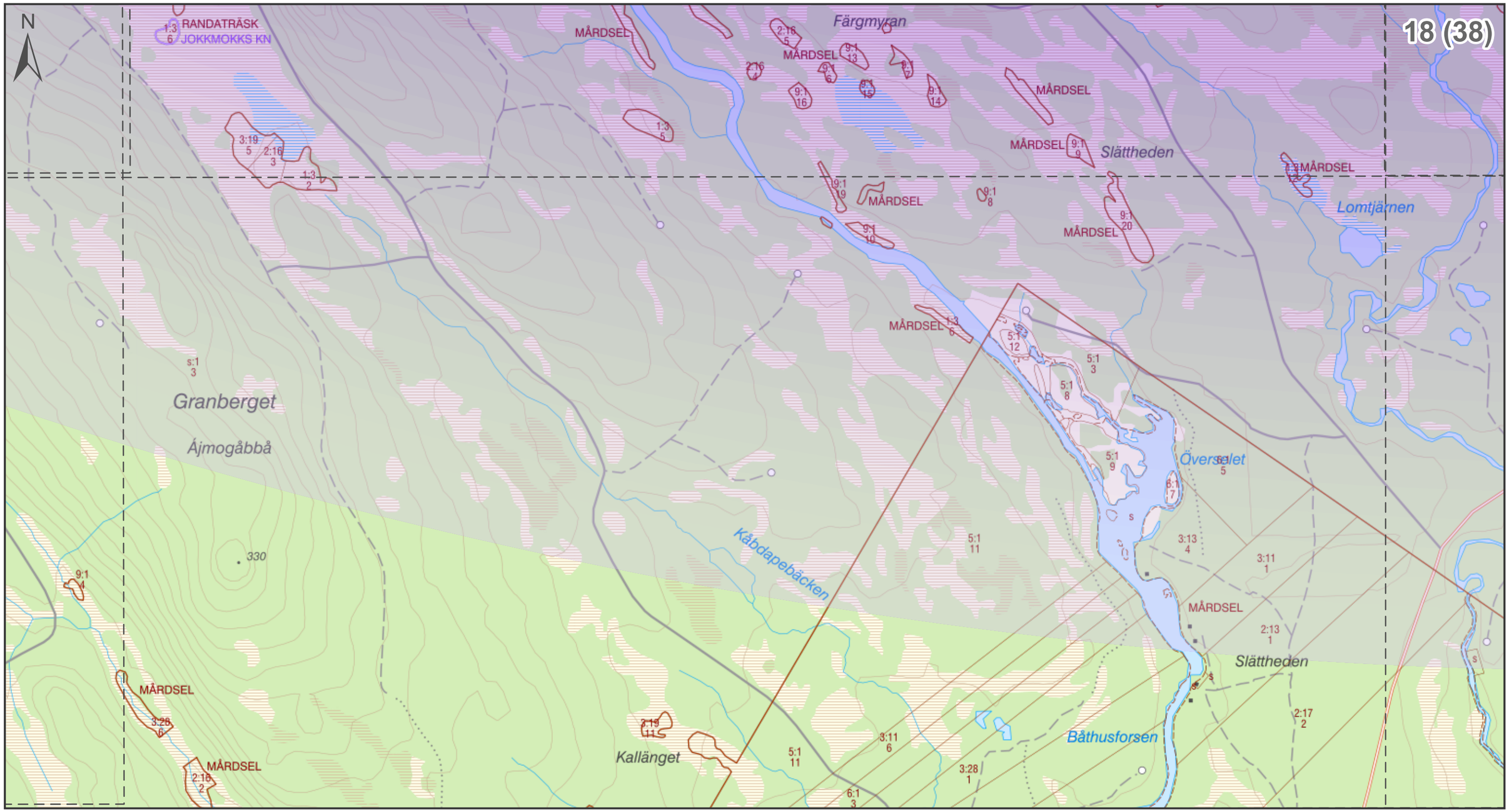

© Svenska kraftnät

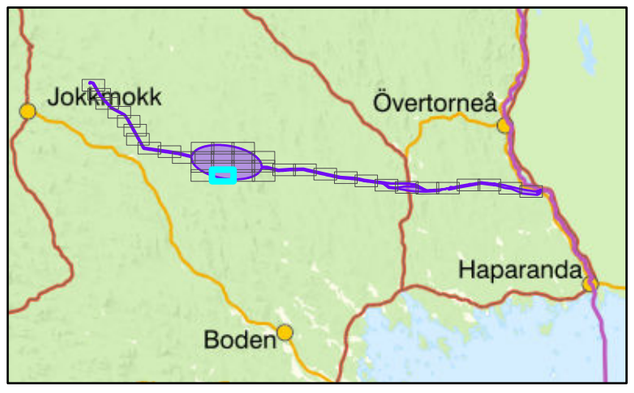

Utredningskorridor

- Delområde 1
- Delområde 2
- Delområde 3
- Delområde 4
- Delområde 5
- Föreslagen sträckning

- 8:34 Fastighetsindelning
- Stationer
- Transmissionsnät
- Kartbladsindelning

0 200 400 600 800 1 000 m

SVENSKA KRAFTNÄT

Messaure-Keminmaa
Samråd

Bilaga	Skala 1:20 000	Upprättad av Maria Sahlén
Projektnummer 300072	Pappersstorlek A3	Företag/Organisation Sahléns Kart- och GIS-konsult AB
Ärendenummer -	Kartserie:blad 18 (38)	Datum 2020-05-15
Datakällor © Länsstyrelsen © Naturvårdsverket © Lantmäteriet		Övrig information

N

Holmasjön

Spikälven

Dábmukvárre

Holmavaara

Tjuorvumkåbbå naturres.

Tjuorvvomgåbbå

418

Áhkásjvárre

2:3
4

1:3
3

15:1
15

4:1
4

2:3
3

PÅLKEM
15:1
5

2:3
6

2:3
7

PÅLKEM
15:1
13

Tjáhtjetjåhkkå

PÅLKEM
3:5
3

Hemmyrån

15:1
14

Tjåppok

4:1
1

© Svenska kraftnät

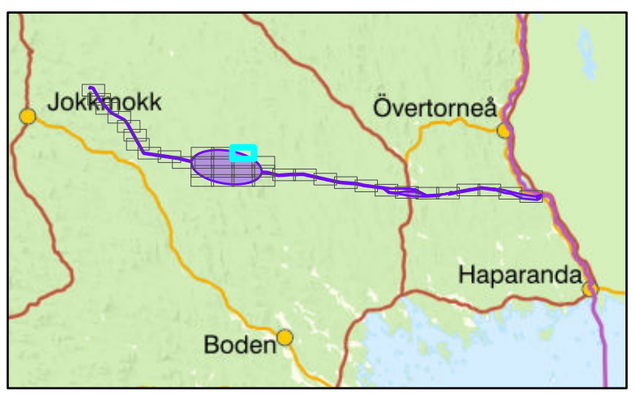

Utredningskorridor

- Delområde 1
- Delområde 2
- Delområde 3
- Delområde 4
- Delområde 5

Föreslagen sträckning

8:34 Fastighetsindelning

Stationer

Transmissionsnät

Kartbladsindelning

0 200 400 600 800 1 000 m

SVENSKA KRAFTNÄT

Messaure-Keminmaa
Samråd

Bilaga	Skala 1:20 000	Upprättad av Maria Sahlén
Projektnummer 300072	Pappersstorlek A3	Företag/Organisation Sahléns Kart- och GIS-konsult AB
Ärendenummer -	Kartserie:blad 19 (38)	Datum 2020-05-15
Datakällor © Länsstyrelsen © Naturvårdsverket © Lantmäteriet		Övrig information

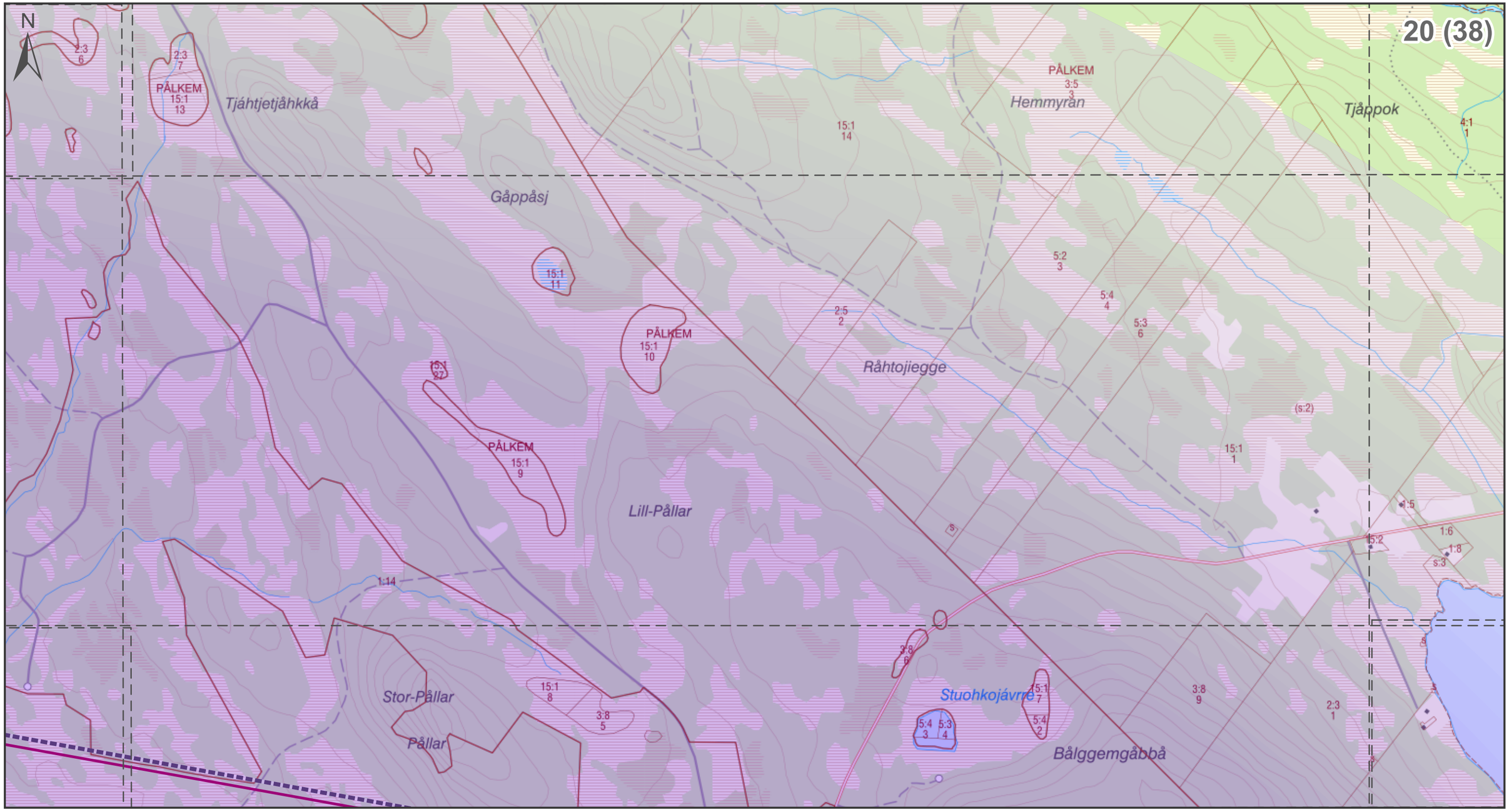

© Svenska kraftnät

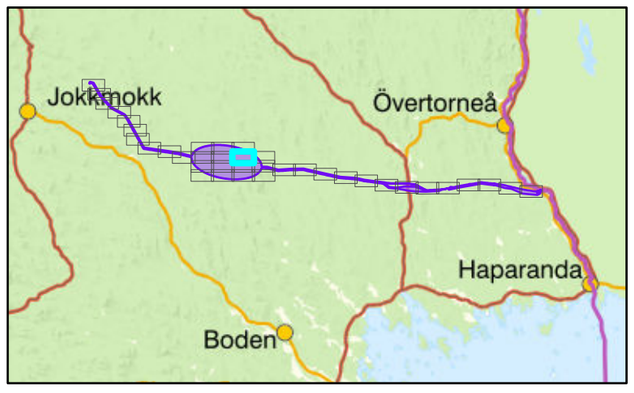

Utredningskorridor

- Delområde 1
- Delområde 2
- Delområde 3
- Delområde 4
- Delområde 5
- Föreslagen sträckning

8:34 Fastighetsindelning

Stationer

Transmissionsnät

Kartbladsindelning

0 200 400 600 800 1 000 m

SVENSKA KRAFTNÄT

Messaure-Keminmaa
Samråd

Bilaga	Skala 1:20 000	Upprättad av Maria Sahlén
Projektnummer 300072	Pappersstorlek A3	Företag/Organisation Sahléns Kart- och GIS-konsult AB
Ärendenummer -	Kartserie:blad 20 (38)	Datum 2020-05-15
Datakällor © Länsstyrelsen © Naturvårdsverket © Lantmäteriet		Övrig information

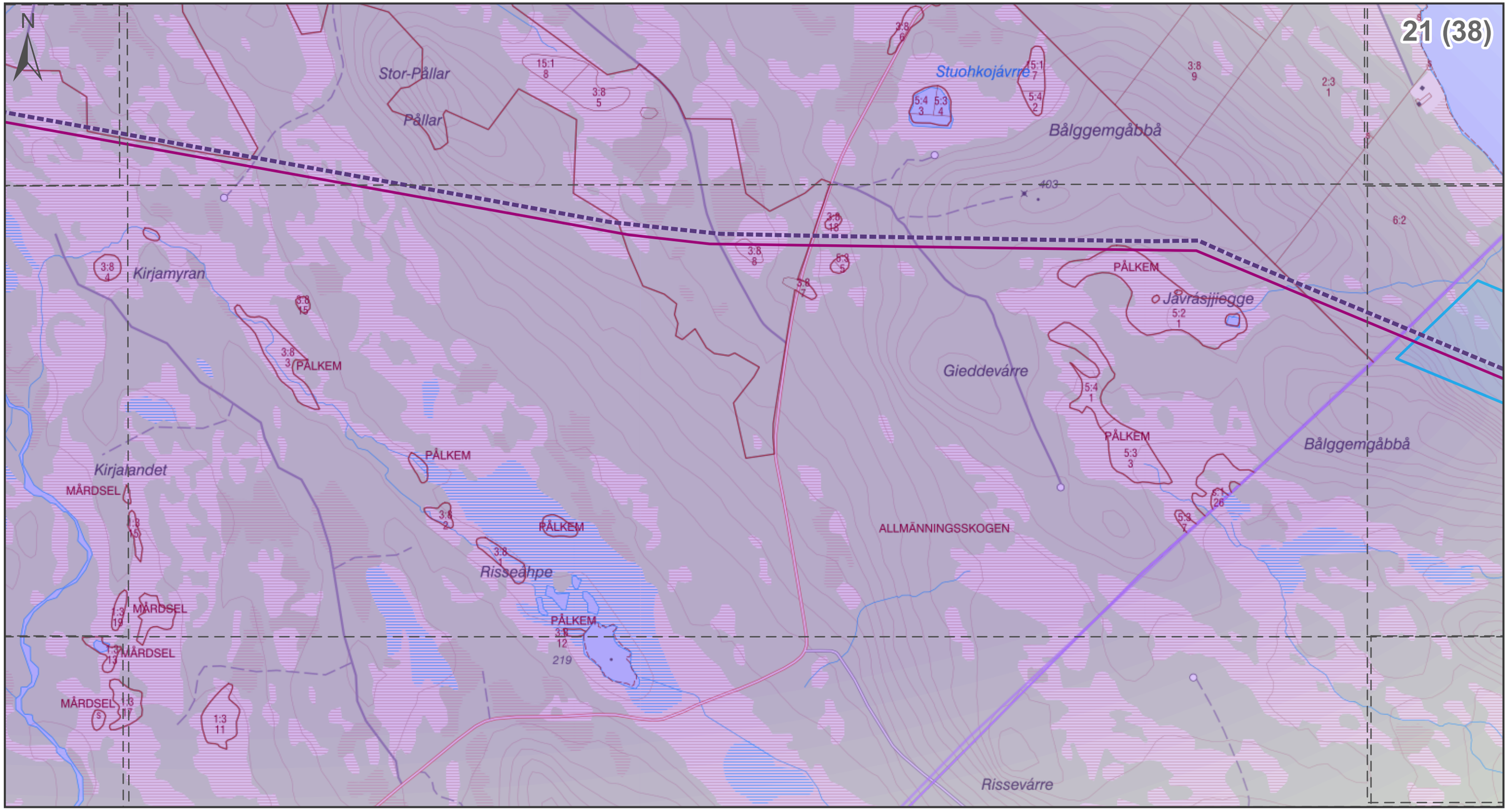

© Svenska kraftnät

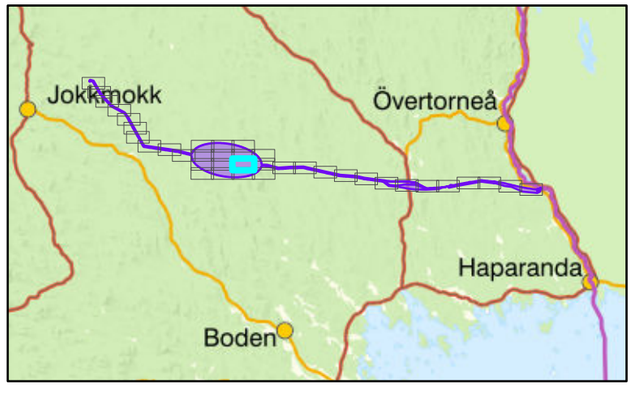

Utredningskorridor

- Delområde 1
- Delområde 2
- Delområde 3
- Delområde 4
- Delområde 5

Föreslagen sträckning

8:34 Fastighetsindelning

Stationer

Transmissionsnät

Kartbladsindelning

0 200 400 600 800 1 000 m

SVENSKA KRAFTNÄT

Messaure-Keminmaa
Samråd

Bilaga	Skala 1:20 000	Upprättad av Maria Sahlén
Projektnummer 300072	Pappersstorlek A3	Företag/Organisation Sahléns Kart- och GIS-konsult AB
Ärendenummer -	Kartserie:blad 21 (38)	Datum 2020-05-15
Datakällor © Länsstyrelsen © Naturvårdsverket © Lantmäteriet		Övrig information

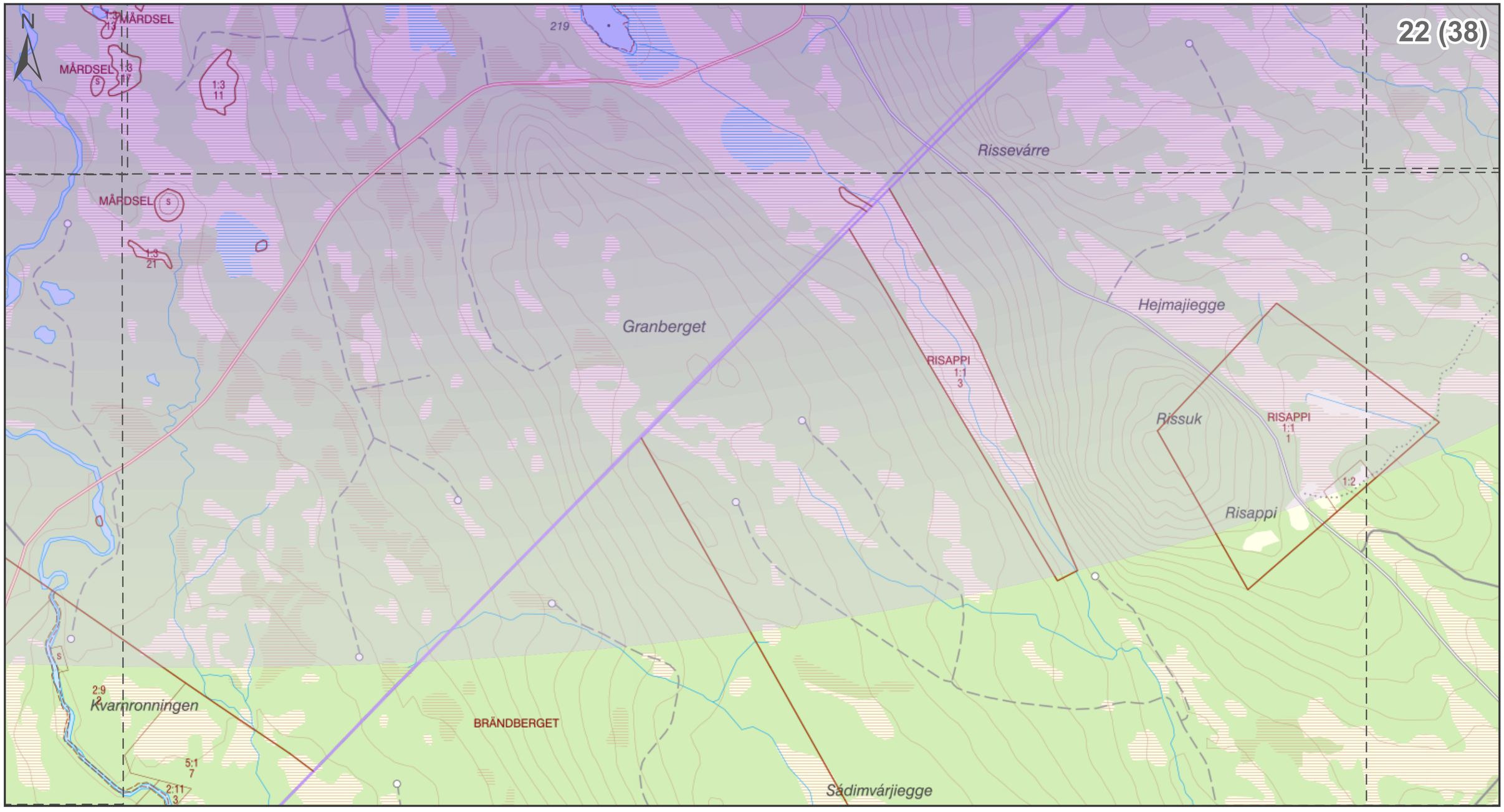

© Svenska kraftnät

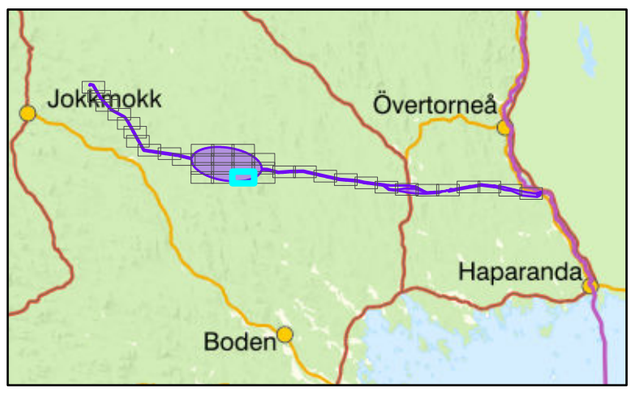

Utredningskorridor

- Delområde 1
- Delområde 2
- Delområde 3
- Delområde 4
- Delområde 5
- Föreslagen sträckning

8:34 Fastighetsindelning

Stationer

Transmissionsnät

Kartbladsindelning

0 200 400 600 800 1 000 m

SVENSKA KRAFTNÄT

Messaure-Keminmaa Samråd

Bilaga	Skala 1:20 000	Upprättad av	Maria Sahlén
Projektnummer 300072	Pappersstorlek A3	Företag/Organisation	Sahléns Kart- och GIS-konsult AB
Ärendenummer -	Kartserie:blad 22 (38)	Datum	2020-05-15
Datakällor © Länsstyrelsen © Naturvårdsverket © Lantmäteriet		Övrig information	

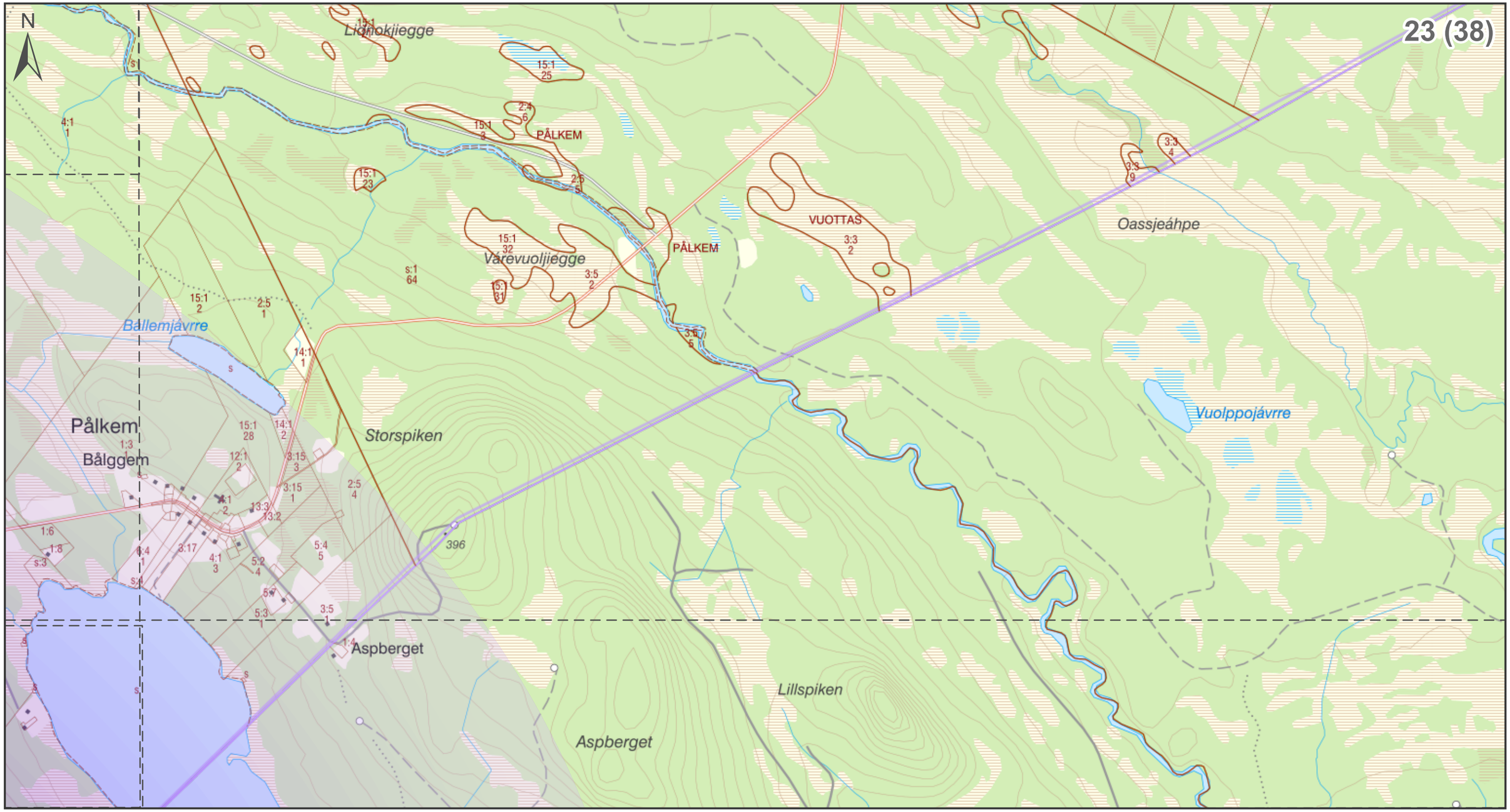

© Svenska kraftnät

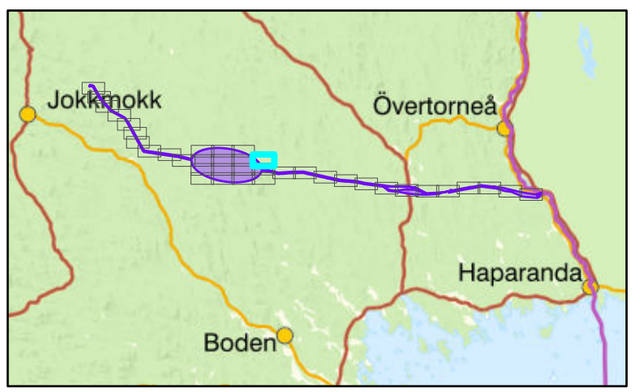

Utredningskorridor

- Delområde 1
- Delområde 2
- Delområde 3
- Delområde 4
- Delområde 5
- Föreslagen sträckning

- 8:34 Fastighetsindelning
- Stationer
- Transmissionsnät
- Kartbladsindelning

0 200 400 600 800 1 000 m

SVENSKA KRAFTNÄT

Messaure-Keminmaa
Samråd

Bilaga	Skala 1:20 000	Upprättad av Maria Sahlén
Projektnummer 300072	Pappersstorlek A3	Företag/Organisation Sahléns Kart- och GIS-konsult AB
Ärendenummer -	Kartserie:blad 23 (38)	Datum 2020-05-15
Datakällor © Länsstyrelsen © Naturvårdsverket © Lantmäteriet		Övrig information

N

Aspberget

Lillspiken

Aspberget

241

Koberget

Hästberget

Millajiegge

Unnavárre

RISAPPI
1:1
2

Gilldejiegge

© Svenska kraftnät

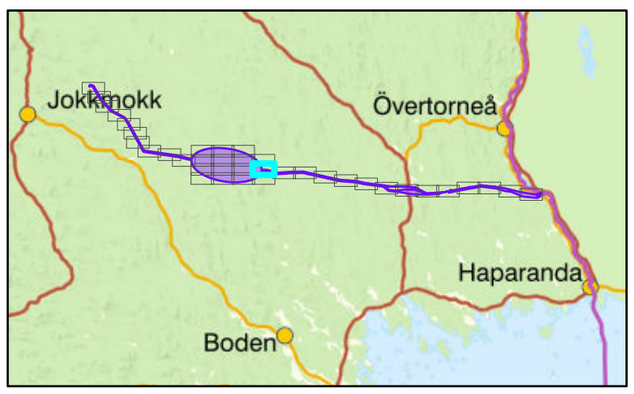

Utredningskorridor

- Delområde 1
- Delområde 2
- Delområde 3
- Delområde 4
- Delområde 5
- Föreslagen sträckning

8:34 Fastighetsindelning

Stationer

Transmissionsnät

Kartbladsindelning

0 200 400 600 800 1 000 m

SVENSKA KRAFTNÄT

Messaure-Keminmaa
Samråd

Bilaga	Skala 1:20 000	Upprättad av Maria Sahlén
Projektnummer 300072	Pappersstorlek A3	Företag/Organisation Sahléns Kart- och GIS-konsult AB
Ärendenummer -	Kartserie:blad 24 (38)	Datum 2020-05-15
Datakällor © Länsstyrelsen © Naturvårdsverket © Lantmäteriet		Övrig information

N

Unnavárre

RISAPPI
1:1
2

Gilldejiegge

BLÅKÖLEN
Björnberget

412

Kuoratjjaure naturres.

Furuberget

© Svenska kraftnät

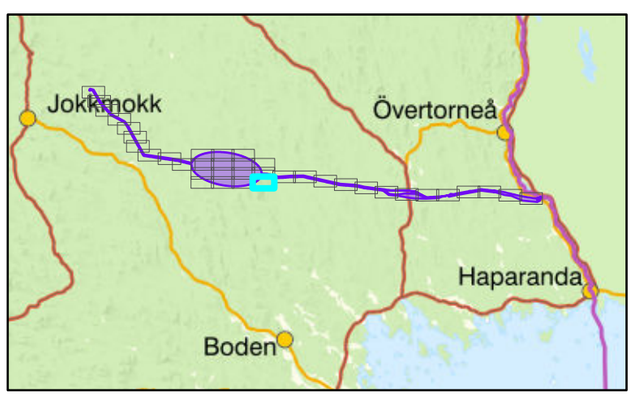

Utredningskorridor

- Delområde 1
- Delområde 2
- Delområde 3
- Delområde 4
- Delområde 5

Föreslagen sträckning

8:34 Fastighetsindelning

Stationer

Transmissionsnät

Kartbladsindelning

0 200 400 600 800 1 000 m

SVENSKA KRAFTNÄT

Messaure-Keminmaa
Samråd

Bilaga	Skala 1:20 000	Upprättad av Maria Sahlén
Projektnummer 300072	Pappersstorlek A3	Företag/Organisation Sahléns Kart- och GIS-konsult AB
Ärendenummer -	Kartserie:blad 25 (38)	Datum 2020-05-15
Datakällor © Länsstyrelsen © Naturvårdsverket © Lantmäteriet		Övrig information

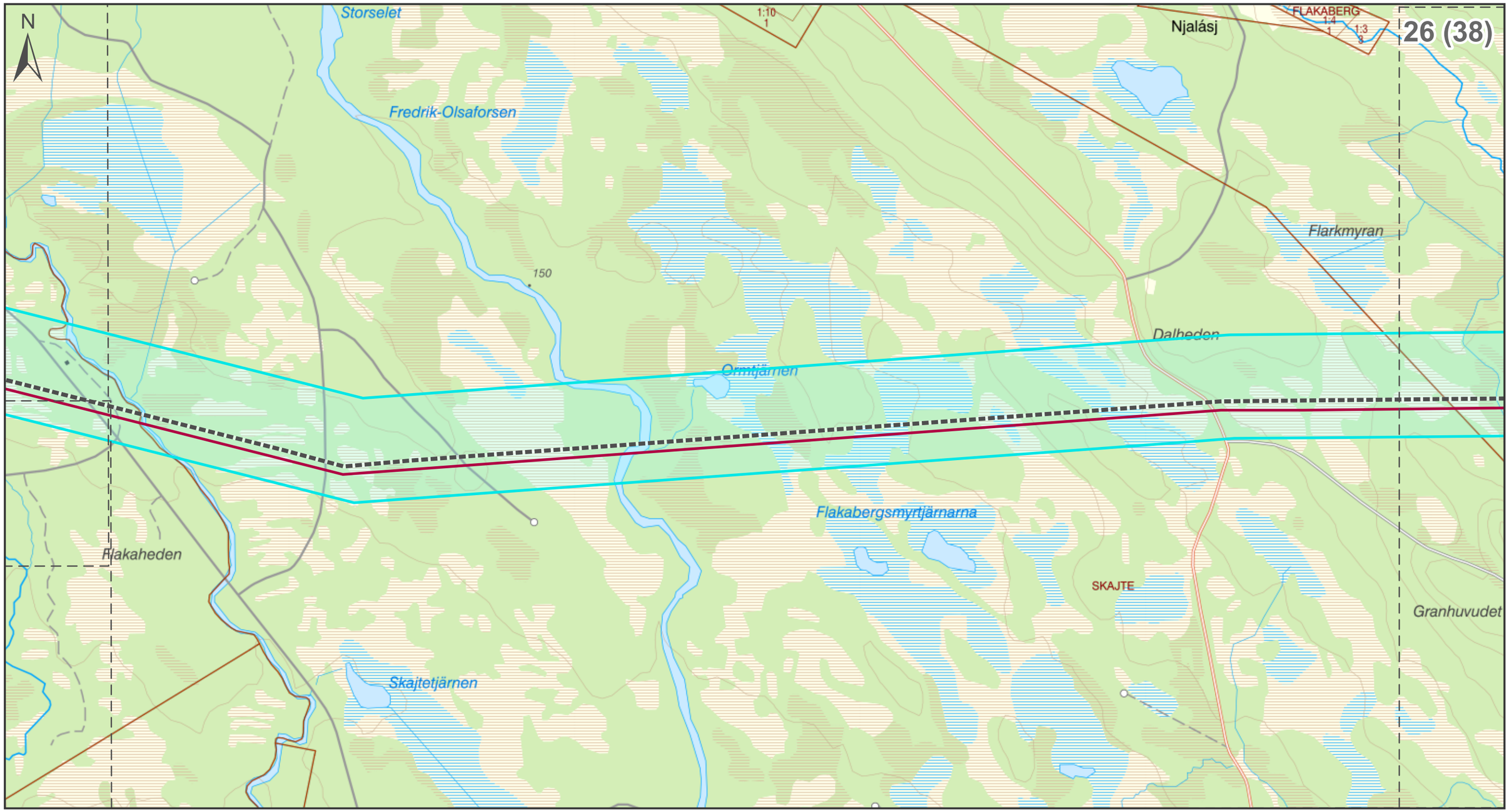

© Svenska kraftnät

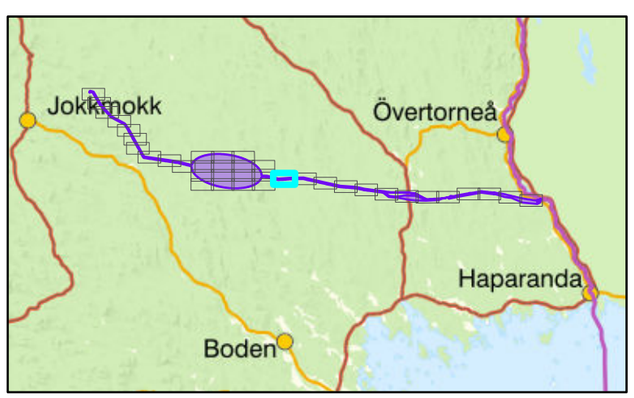

Utredningskorridor

- Delområde 1
- Delområde 2
- Delområde 3
- Delområde 4
- Delområde 5
- Föreslagen sträckning

8:34 Fastighetsindelning

Stationer

Transmissionsnät

Kartbladsindelning

0 200 400 600 800 1 000 m

SVENSKA KRAFTNÄT

Messaure-Keminmaa
Samråd

Bilaga	Skala 1:20 000	Upprättad av Maria Sahlén
Projektnummer 300072	Pappersstorlek A3	Företag/Organisation Sahléns Kart- och GIS-konsult AB
Ärendenummer -	Kartserie:blad 26 (38)	Datum 2020-05-15
Datakällor © Länsstyrelsen © Naturvårdsverket © Lantmäteriet		Övrig information

N

Intilltjärnen

DOCKASBERG

Storhedmyran

269

Yttre Dockasberget

Bergumstjärnen

Dockasberg

Renoberget

Långträsket

Renoträsket

Renoträsk

204

TALLBERG

Vitån

Karl-Olatjärnen

DOCKASBERG

© Svenska kraftnät

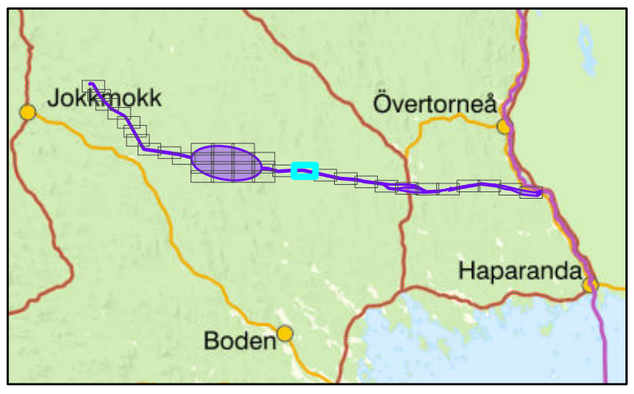

Utredningskorridor

- Delområde 1
- Delområde 2
- Delområde 3
- Delområde 4
- Delområde 5
- Föreslagen sträckning

8:34 Fastighetsindelning

Stationer

Transmissionsnät

Kartbladsindelning

0 200 400 600 800 1 000 m

SVENSKA KRAFTNÄT

Messaure-Keminmaa Samråd

Bilaga	Skala 1:20 000	Upprättad av Maria Sahlén
Projektnummer 300072	Pappersstorlek A3	Företag/Organisation Sahléns Kart- och GIS-konsult AB
Ärendenummer -	Kartserie:blad 27 (38)	Datum 2020-05-15
Datakällor © Länsstyrelsen © Naturvårdsverket © Lantmäteriet		Övrig information

N

Granlandshögstet

Vrakskogberget

Lillträsket

Tallkölen

TALLBERG

Spikmyran

DOCKASBERG

Tallträsket

227

2:4
3

2:3
3

3:3

© Svenska kraftnät

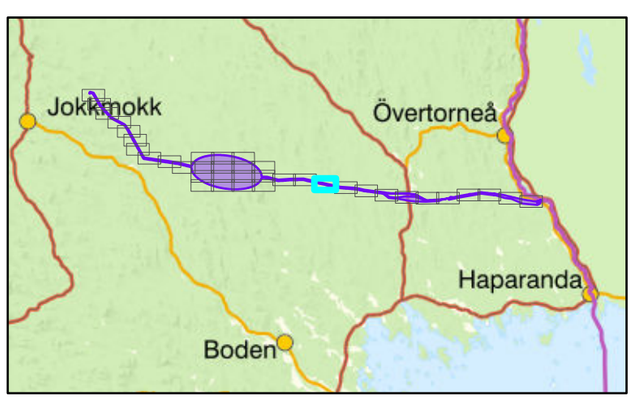

Utredningskorridor

- Delområde 1
- Delområde 2
- Delområde 3
- Delområde 4
- Delområde 5
- Föreslagen sträckning

8:34 Fastighetsindelning

Stationer

Transmissionsnät

Kartbladsindelning

0 200 400 600 800 1 000 m

SVENSKA KRAFTNÄT

Messaure-Keminmaa
Samråd

Bilaga	Skala 1:20 000	Upprättad av Maria Sahlén
Projektnummer 300072	Pappersstorlek A3	Företag/Organisation Sahléns Kart- och GIS-konsult AB
Ärendenummer -	Kartserie:blad 28 (38)	Datum 2020-05-15
Datakällor © Länsstyrelsen © Naturvårdsverket © Lantmäteriet		Övrig information

N

Pörtträsket
137
2:2
2:10
2:9
1:16
1:24
1:18
1:6
1:15
1:17
1:13
3:2
Ö Kesasjärv
1:11
V Kesasjärv
Brändbergsmyran
BRÄNNBERG
Brändbergshammaren
Svartabbortjärnen
Mellankölen
Pörtmyran
Lilltråsket
5:1
Storkölen
Talljärv
230
5
3
Åkroken
Storkölen
2:2
2

© Svenska kraftnät

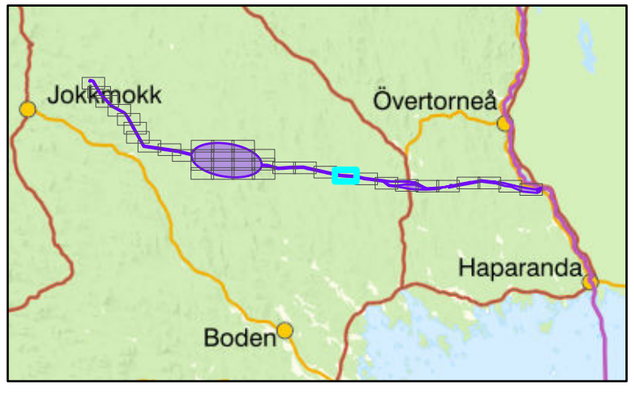

Utredningskorridor

- Delområde 1
- Delområde 2
- Delområde 3
- Delområde 4
- Delområde 5
- Föreslagen sträckning

8:34 Fastighetsindelning

Stationer

Transmissionsnät

Kartbladsindelning

0 200 400 600 800 1 000 m

SVENSKA KRAFTNÄT

Messaure-Keminmaa Samråd

Bilaga	Skala 1:20 000	Upprättad av	Maria Sahlén
Projektnummer 300072	Pappersstorlek A3	Företag/Organisation	Sahléns Kart- och GIS-konsult AB
Ärendenummer -	Kartserie:blad 29 (38)	Datum	2020-05-15
Datakällor © Länsstyrelsen © Naturvårdsverket © Lantmäteriet		Övrig information	

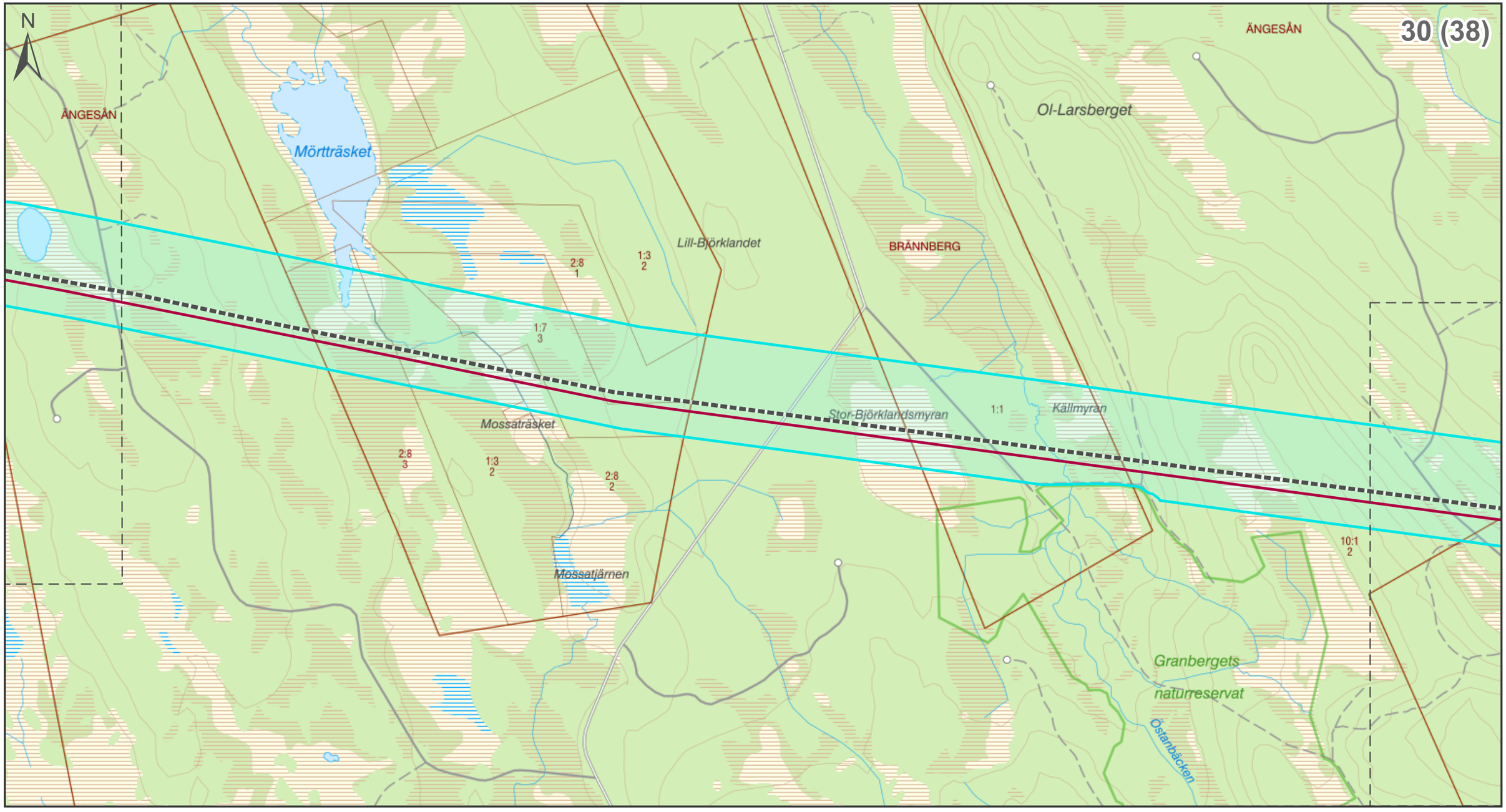

© Svenska kraftnät

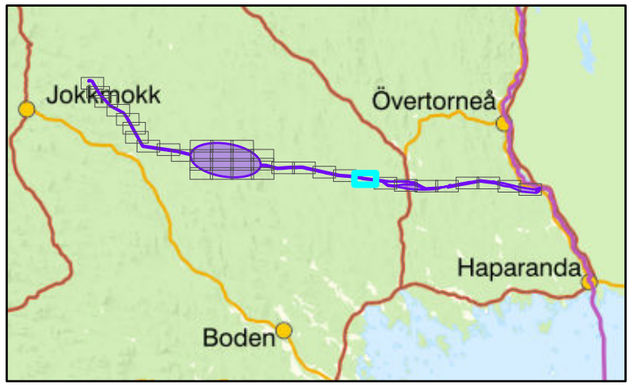

Utredningskorridor

- Delområde 1
- Delområde 2
- Delområde 3
- Delområde 4
- Delområde 5
- Föreslagen sträckning

8:34 Fastighetsindelning

Stationer

Transmissionsnät

Kartbladsindelning

0 200 400 600 800 1 000 m

SVENSKA KRAFTNÄT

Messaure-Keminmaa
Samråd

Bilaga	Skala 1:20 000	Upprättad av Maria Sahlén
Projektnummer 300072	Pappersstorlek A3	Företag/Organisation Sahléns Kart- och GIS-konsult AB
Ärendenummer -	Kartserie:blad 30 (38)	Datum 2020-05-15
Datakällor © Länsstyrelsen © Naturvårdsverket © Lantmäteriet		Övrig information

N

Granbergsliden

KÄLVJÄRV
2:1
3

ÄNGESÅN

Stormyran

nord

Tjärnmyran

Tjärnmyrtjärnen

Knarrnäset

1:3
3
Kälvmyran

1:4
2

Tjärnmyr.

syd

GRANBERGSLIDEN
1:1
2
(NOTTRÄSKET)

Tjärnmyrliden

GRANBERGSLIDEN

KÄLVJÄRV

KÄLVJÄRV

91

© Svenska kraftnät

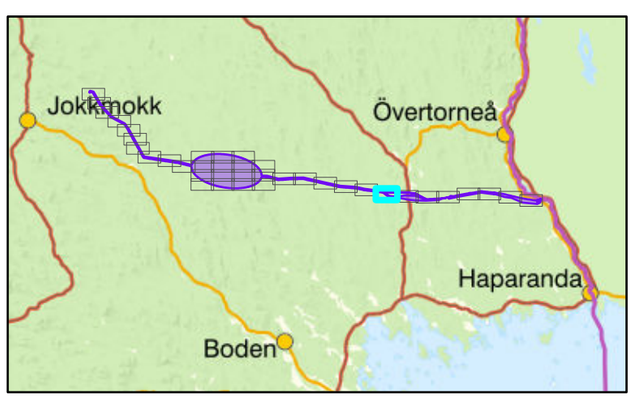

Utredningskorridor

- Delområde 1
- Delområde 2
- Delområde 3
- Delområde 4
- Delområde 5

Föreslagen sträckning

8:34 Fastighetsindelning

Stationer

Transmissionsnät

Kartbladsindelning

0 200 400 600 800 1 000 m

SVENSKA KRAFTNÄT

Messaure-Keminmaa
Samråd

Bilaga	Skala 1:20 000	Upprättad av	Maria Sahlén
Projektnummer 300072	Pappersstorlek A3	Företag/Organisation	Sahléns Kart- och GIS-konsult AB
Ärendenummer -	Kartserie:blad 31 (38)	Datum	2020-05-15
Datakällor © Länsstyrelsen © Naturvårdsverket © Lantmäteriet		Övrig information	

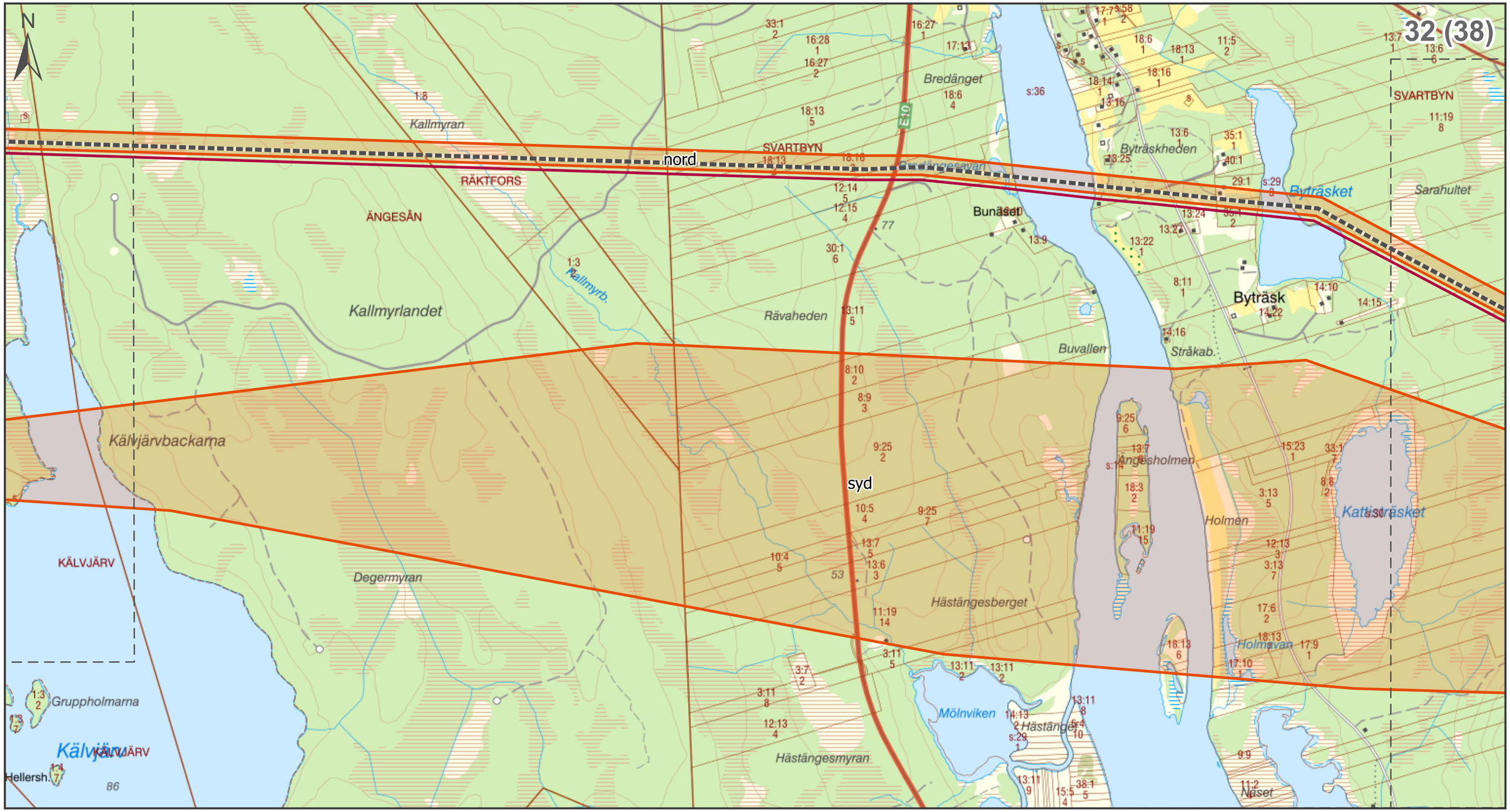

© Svenska kraftnät

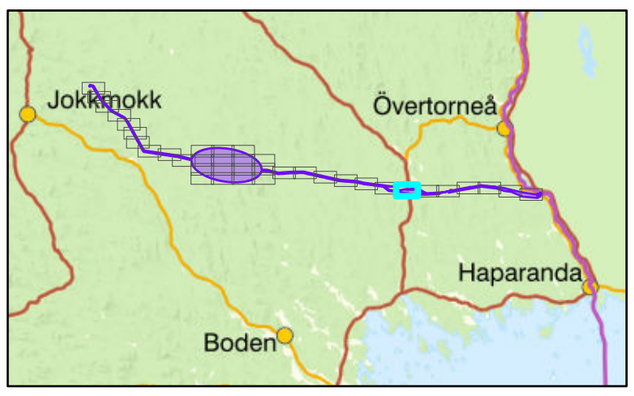

Utredningskorridor

- Delområde 1
- Delområde 2
- Delområde 3
- Delområde 4
- Delområde 5
- Föreslagen sträckning

- 8:34 Fastighetsindelning
- Stationer
- Transmissionsnät
- Kartbladsindelning

0 200 400 600 800 1 000 m

SVENSKA KRAFTNÄT

Messaure-Keminmaa
Samråd

Bilaga	Skala 1:20 000	Upprättad av Maria Sahlén
Projektnummer 300072	Pappersstorlek A3	Företag/Organisation Sahléns Kart- och GIS-konsult AB
Ärendenummer -	Kartserie:blad 32 (38)	Datum 2020-05-15
Datakällor © Länsstyrelsen © Naturvårdsverket © Lantmäteriet		Övrig information

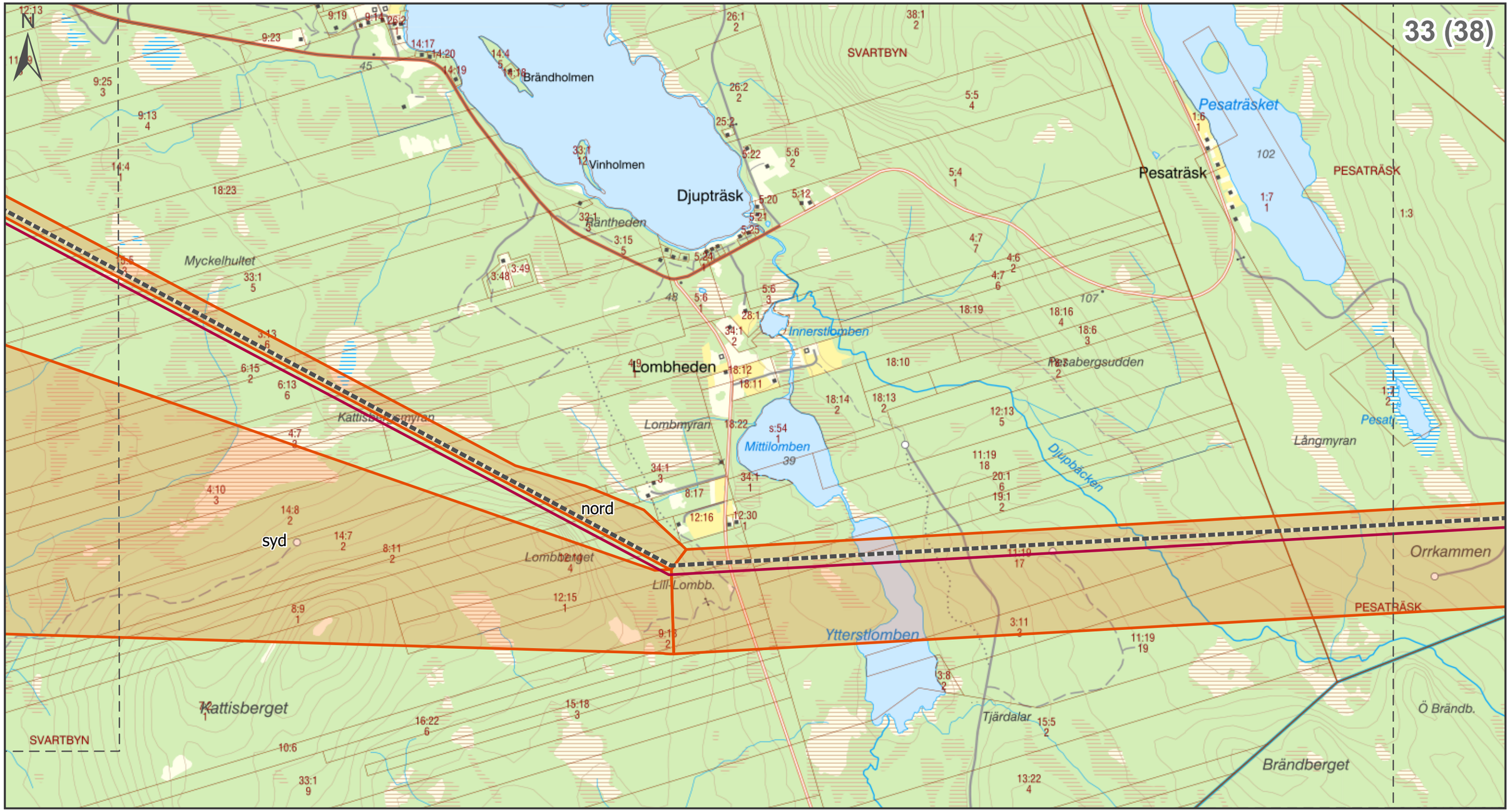

© Svenska kraftnät

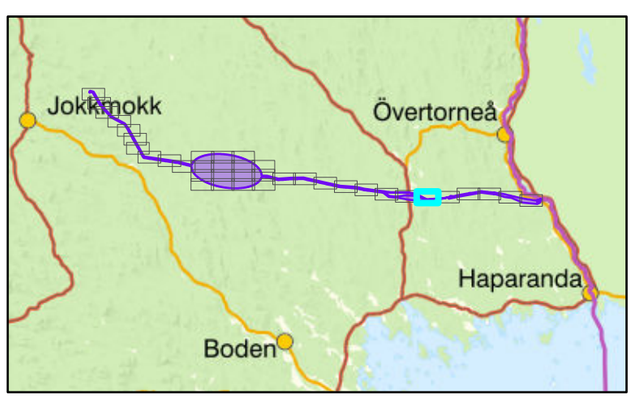

Utredningskorridor

- Delområde 1
- Delområde 2
- Delområde 3
- Delområde 4
- Delområde 5

Föreslagen sträckning

8:34 Fastighetsindelning

Stationer

Transmissionsnät

Kartbladsindelning

0 200 400 600 800 1 000 m

SVENSKA KRAFTNÄT

Messaure-Keminmaa
Samråd

Bilaga	Skala 1:20 000	Upprättad av Maria Sahlén
Projektnummer 300072	Pappersstorlek A3	Företag/Organisation Sahléns Kart- och GIS-konsult AB
Ärendenummer -	Kartserie:blad 33 (38)	Datum 2020-05-15
Datakällor © Länsstyrelsen © Naturvårdsverket © Lantmäteriet		Övrig information

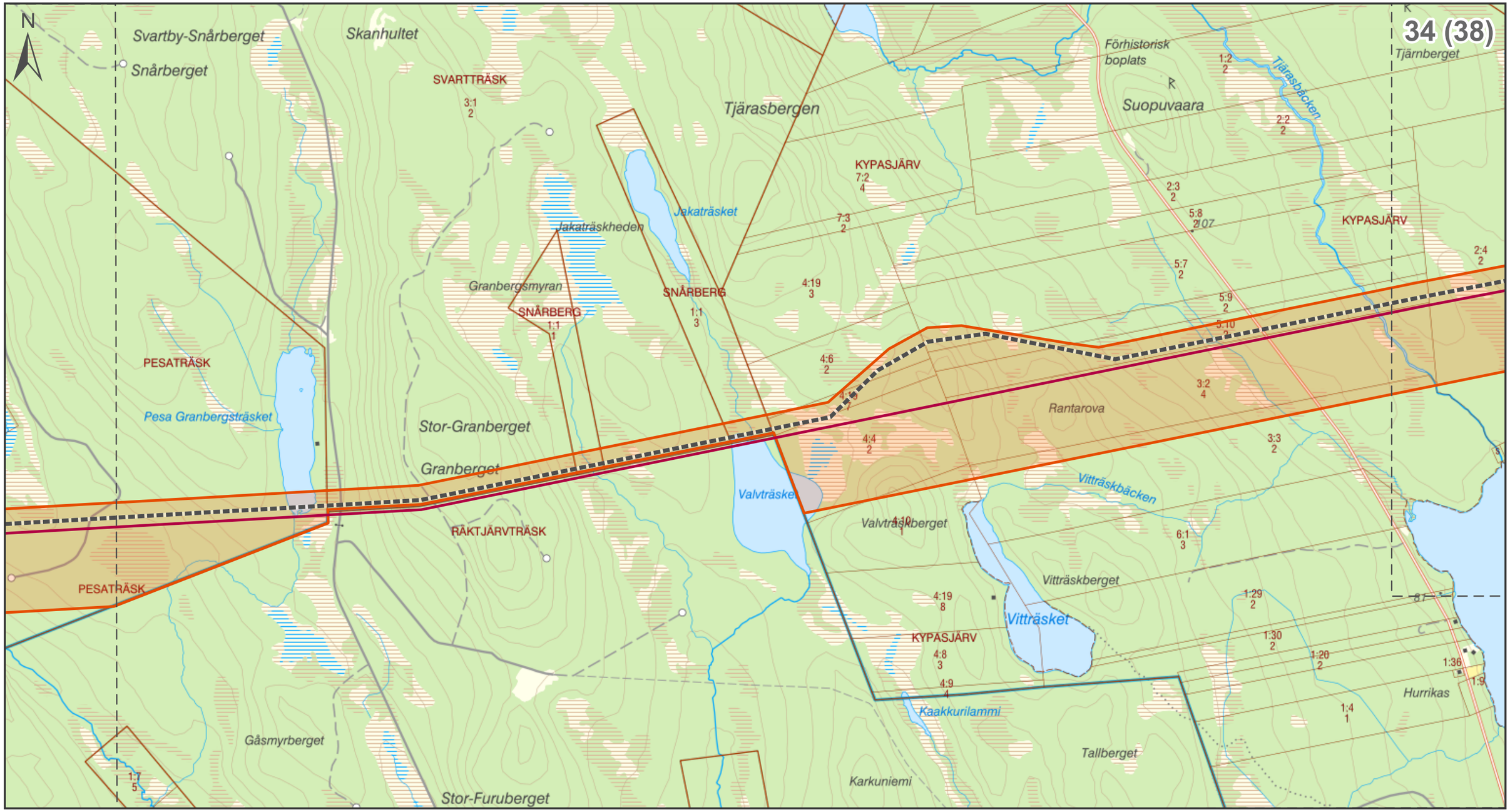

© Svenska kraftnät

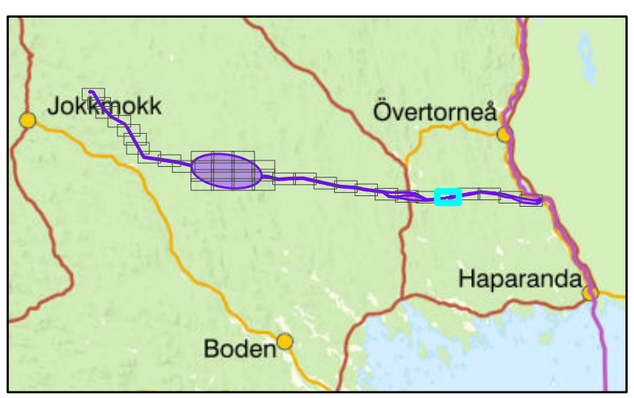

Utredningskorridor

- Delområde 1
- Delområde 2
- Delområde 3
- Delområde 4
- Delområde 5

Föreslagen sträckning

8:34 Fastighetsindelning

Stationer

Transmissionsnät

Kartbladsindelning

0 200 400 600 800 1 000 m

SVENSKA KRAFTNÄT

Messaure-Keminmaa
Samråd

Bilaga	Skala 1:20 000	Upprättad av Maria Sahlén
Projektnummer 300072	Pappersstorlek A3	Företag/Organisation Sahléns Kart- och GIS-konsult AB
Ärendenummer -	Kartserie:blad 34 (38)	Datum 2020-05-15
Datakällor © Länsstyrelsen © Naturvårdsverket © Lantmäteriet		Övrig information

© Svenska kraftnät

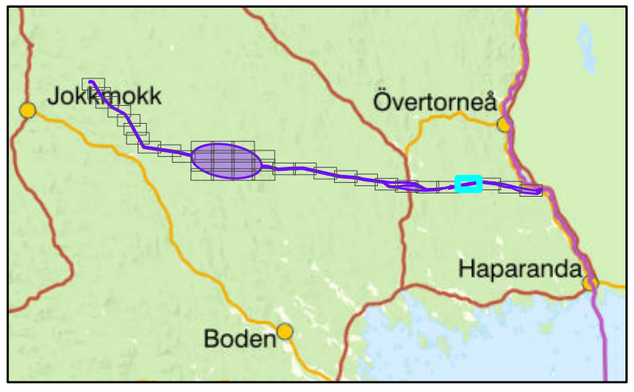

Utredningskorridor

- Delområde 1
- Delområde 2
- Delområde 3
- Delområde 4
- Delområde 5
- Föreslagen sträckning

- 8:34 Fastighetsindelning
- Stationer
- Transmissionsnät
- Kartbladsindelning

0 200 400 600 800 1 000 m

SVENSKA KRAFTNÄT		Messaure-Keminmaa Samråd
Bilaga	Skala 1:20 000	Upprättad av Maria Sahlén
Projektnummer 300072	Pappersstorlek A3	Företag/Organisation Sahléns Kart- och GIS-konsult AB
Ärendenummer -	Kartserie:blad 35 (38)	Datum 2020-05-15
Datakällor © Länsstyrelsen © Naturvårdsverket © Lantmäteriet		Övrig information

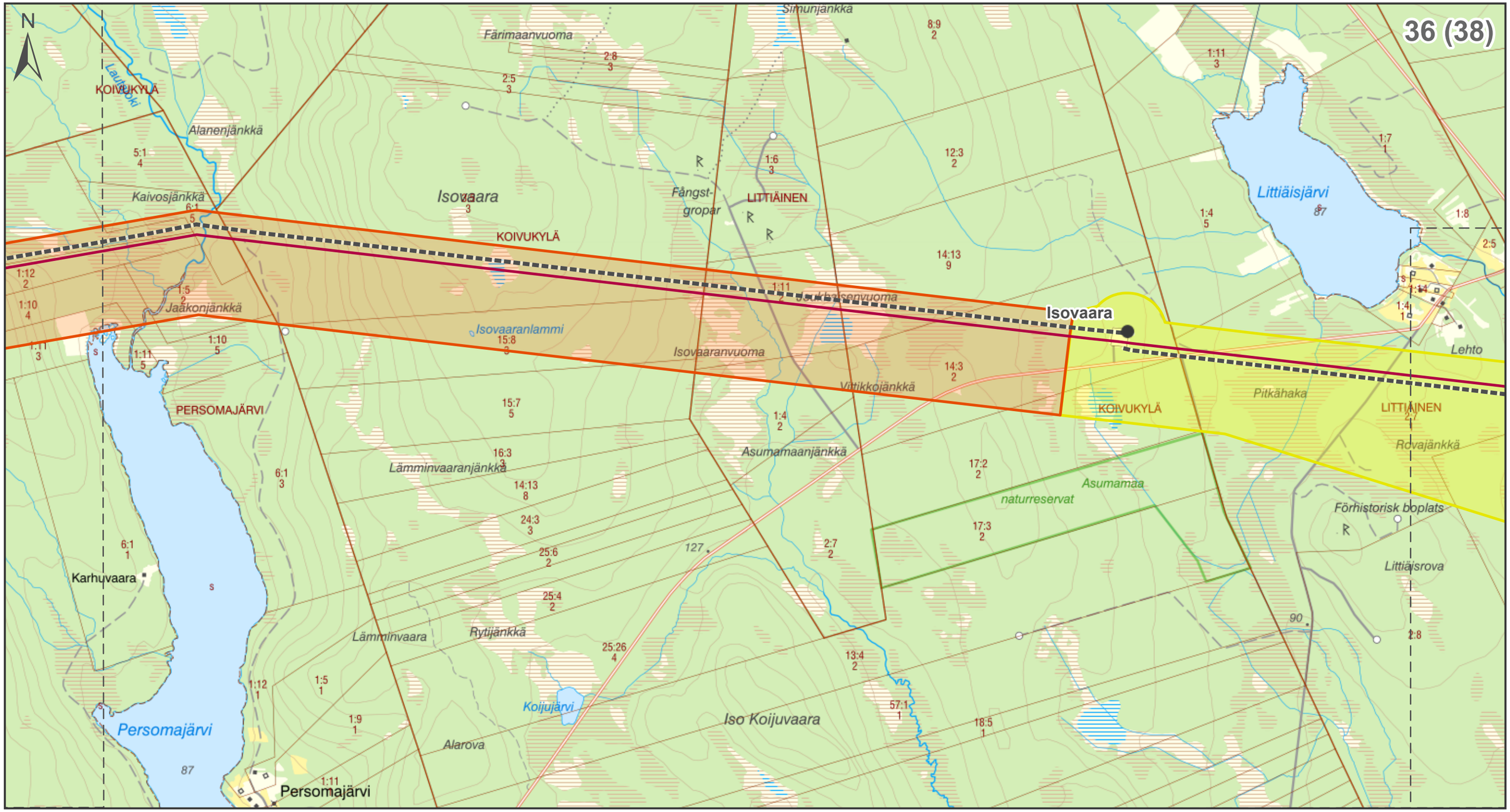

© Svenska kraftnät

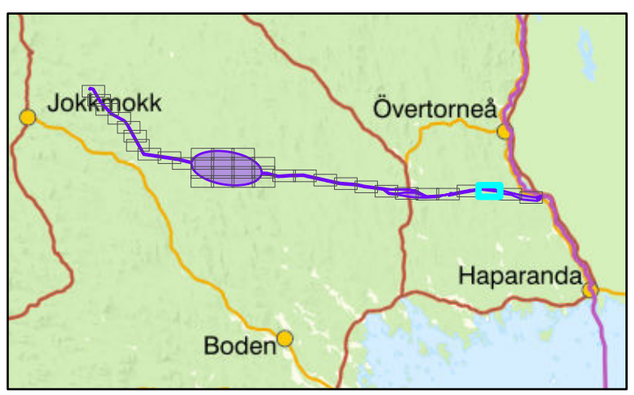

Utredningskorridor

- Delområde 1
- Delområde 2
- Delområde 3
- Delområde 4
- Delområde 5
- Föreslagen sträckning

8:34 Fastighetsindelning

Stationer

Transmissionsnät

Kartbladsindelning

0 200 400 600 800 1 000 m

SVENSKA KRAFTNÄT

Messaure-Keminmaa
Samråd

Bilaga	Skala 1:20 000	Upprättad av Maria Sahlén
Projektnummer 300072	Pappersstorlek A3	Företag/Organisation Sahléns Kart- och GIS-konsult AB
Ärendenummer -	Kartserie:blad 36 (38)	Datum 2020-05-15
Datakällor © Länsstyrelsen © Naturvårdsverket © Lantmäteriet		Övrig information

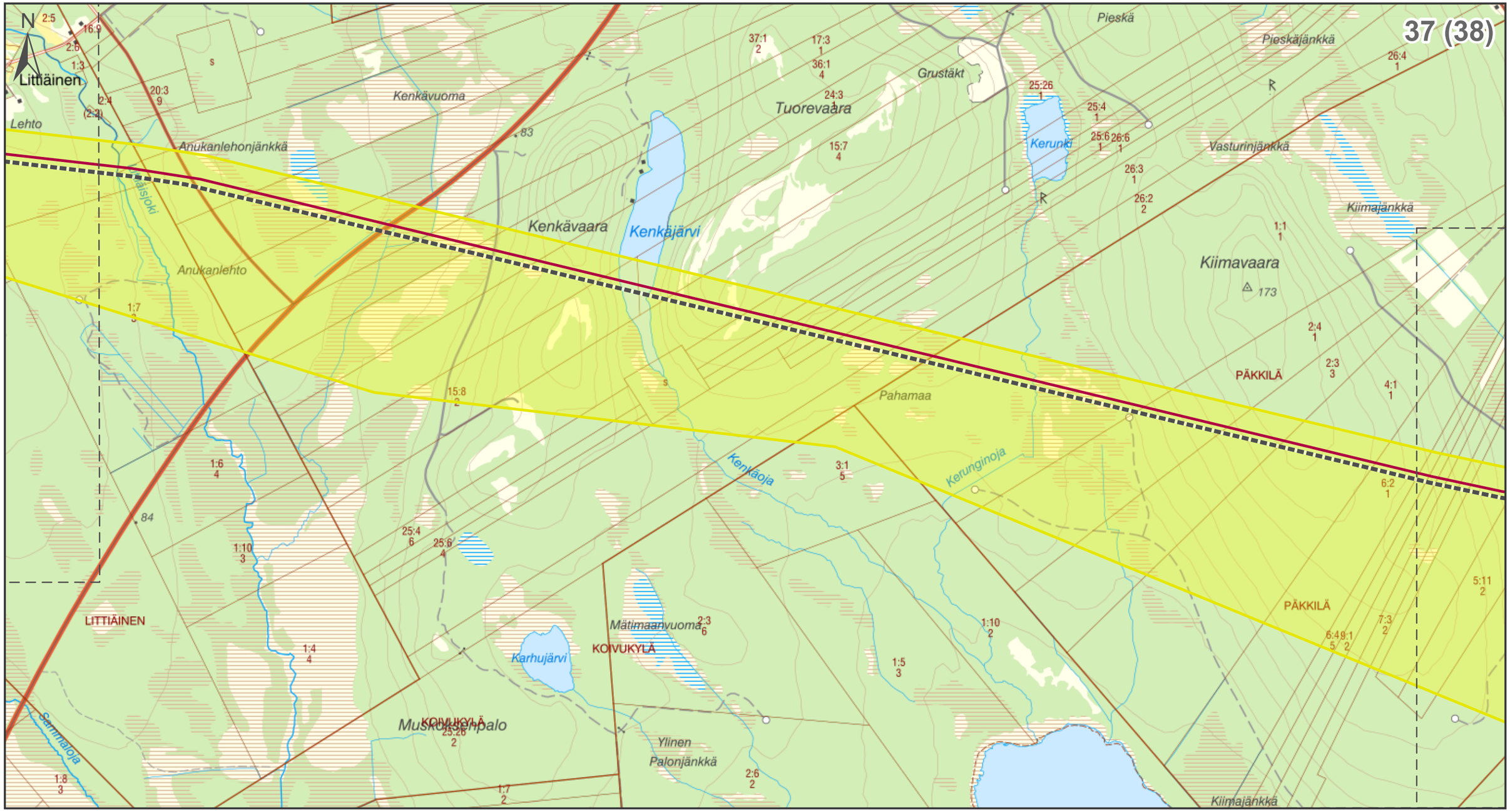

© Svenska kraftnät

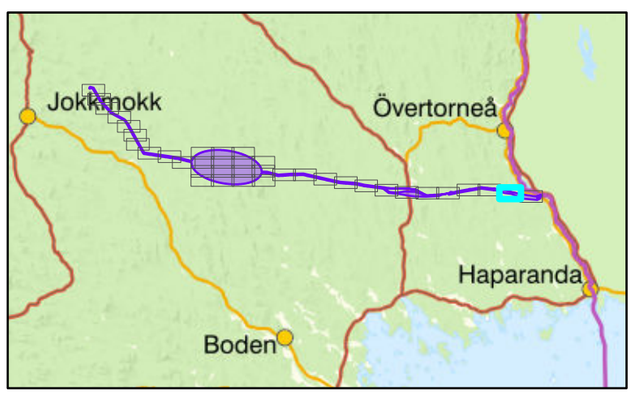

Utredningskorridor

- Delområde 1
- Delområde 2
- Delområde 3
- Delområde 4
- Delområde 5
- Föreslagen sträckning

8:34 Fastighetsindelning

Stationer

Transmissionsnät

Kartbladsindelning

0 200 400 600 800 1 000 m

SVENSKA KRAFTNÄT

Messaure-Keminmaa
Samråd

Bilaga	Skala 1:20 000	Upprättad av Maria Sahlén
Projektnummer 300072	Pappersstorlek A3	Företag/Organisation Sahléns Kart- och GIS-konsult AB
Ärendenummer -	Kartserie:blad 37 (38)	Datum 2020-05-15
Datakällor © Länsstyrelsen © Naturvårdsverket © Lantmäteriet		Övrig information

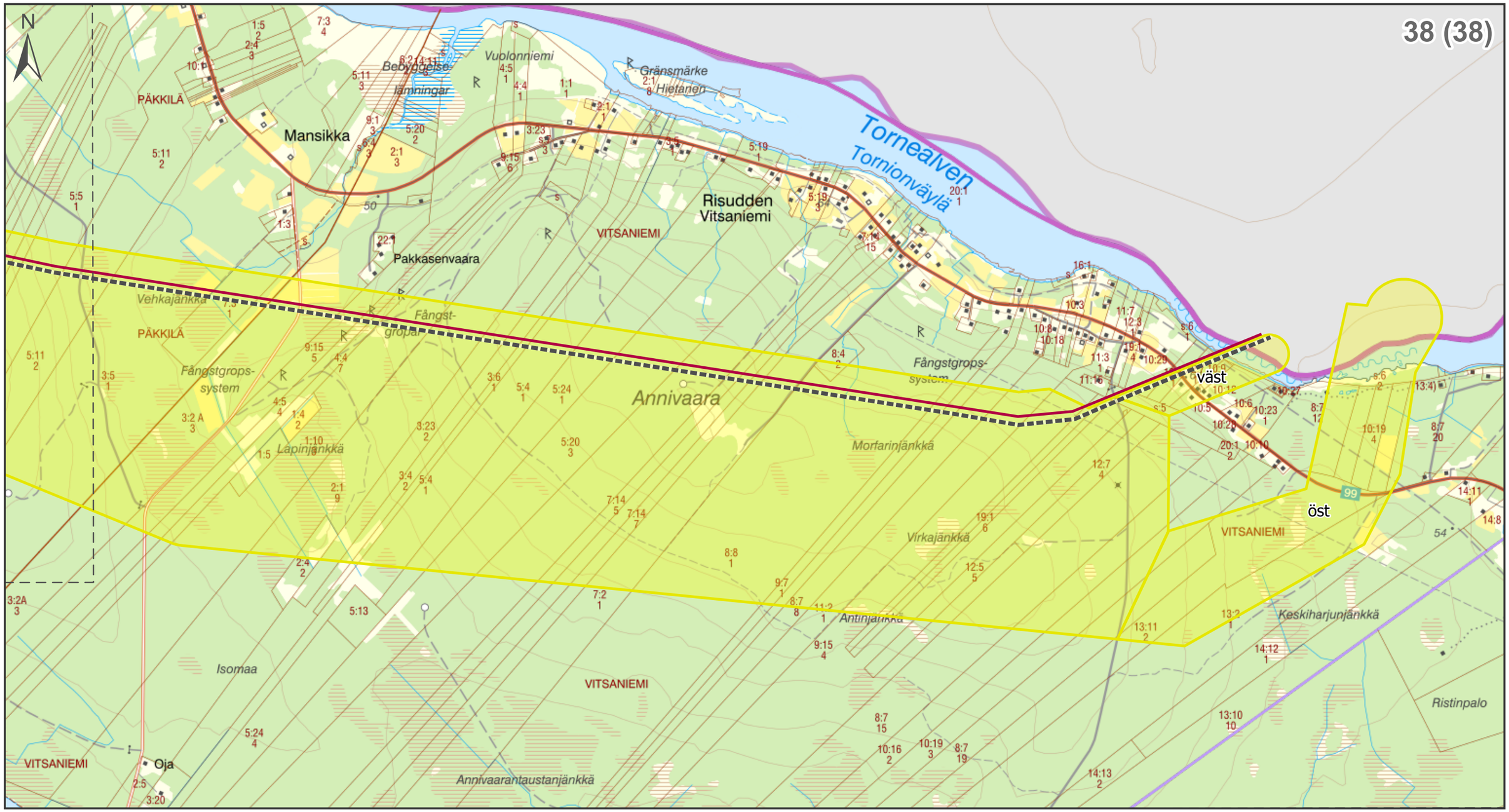

© Svenska kraftnät

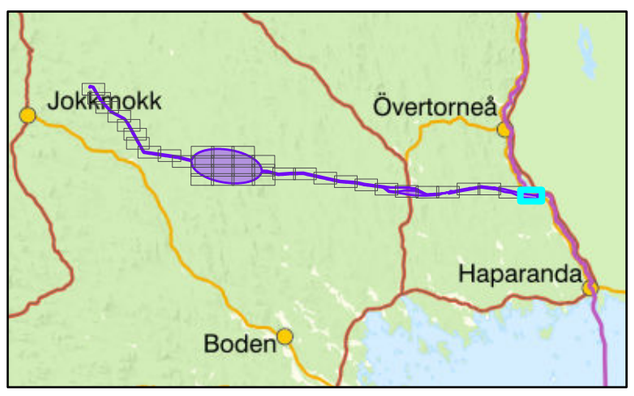

Utredningskorridor

- Delområde 1
- Delområde 2
- Delområde 3
- Delområde 4
- Delområde 5
- Föreslagen sträckning

- 8:34 Fastighetsindelning
- Stationer
- Transmissionsnät
- Kartbladsindelning

0 200 400 600 800 1 000 m

SVENSKA KRAFTNÄT

Messaure-Keminmaa
Samråd

Bilaga	Skala 1:20 000	Upprättad av Maria Sahlén
Projektnummer 300072	Pappersstorlek A3	Företag/Organisation Sahléns Kart- och GIS-konsult AB
Ärendenummer -	Kartserie:blad 38 (38)	Datum 2020-05-15
Datakällor © Länsstyrelsen © Naturvårdsverket © Lantmäteriet		Övrig information