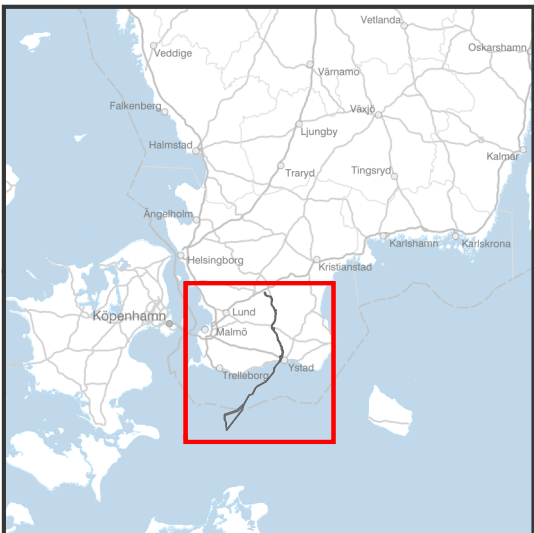










© Svenska kraftnät



**Teckenförklaring**

-  Hurva Station
-  Anslutningspunkt mellan Sverige och Tysklands ekonomiska zoner
-  Korridorer som utreds vidare
-  Korridorer som inte utreds vidare
-  Sträckning inom tyskt territorium



		<b>SVENSKA KRAFTNÄT</b>	<b>Översigtskarta</b>
Bilaga	1-2	Skala	1:500 000
Version	500367 (hav) 500368 (land)	Pappersstorlek	A4
Projektnummer	500367 (hav) 500368 (land)	Organisation	NEKTAB
Ärendenummer		Datum	2019-11-04
Dokumentnummer		Datakällor	©Lantmäteriet ©Naturvårdsverket ©Sjöfartsverket ©Vattenmyndigheten ©Länsstyrelsen