

© Lantmäteriet, Afärsverket svenska kraftnät - Geodatasamverkan

Koncessionskarta

Snösättra-Ekudden

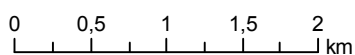
Län: Stockholms län

Kommuner: Stockholm och Huddinge




Datum: 2016-11-22

Skala (A4): 1:50 000

Koordinatsystem: SWEREF99 TM



Teckenförklaring

-  Befintlig anläggning
-  Planerad anläggning
-  400 kV ledning (luftledning)