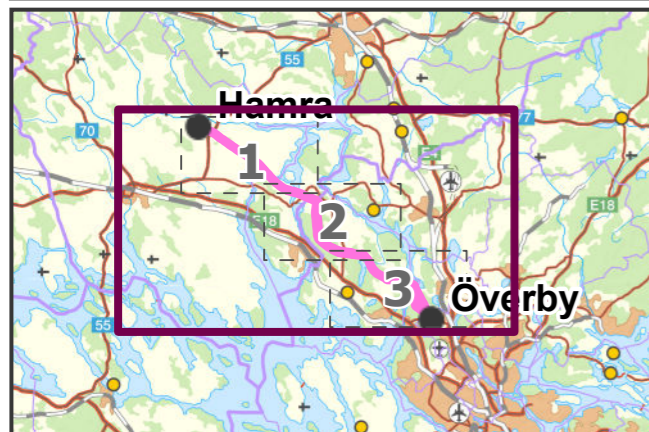



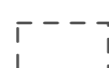



© Svenska kraftnät



-  Föreslagen sträckning
-  Utredningskorridor
-  Station
-  Kartbladsindelning

-  Riksintresse rörligt friluftsliv
-  Riksintresse friluftsliv
-  Riksintesse naturvård
-  Riksintesse kulturmiljövård
-  Riksintesse järnväg
-  Riksintesse vägnät
-  Riksintesse flygplats

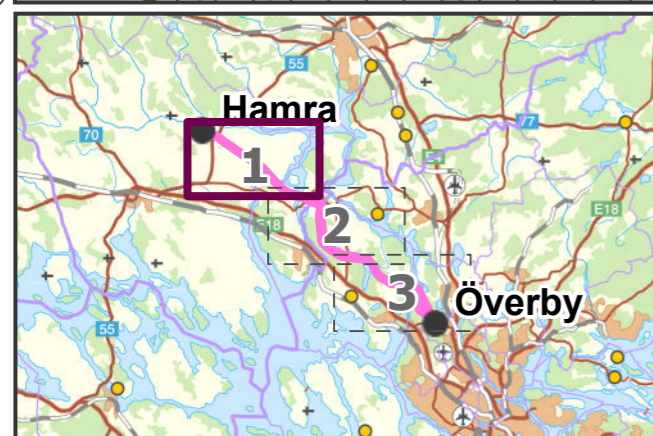






		<b>SVENSKA KRAFTNÄT</b>		<b>Hamra-Överby Riksintressen</b>	
Bilaga	2B	Skala	1:150 000	Upprättad av	Maria Sahlén
Projektnummer	300805	Pappersstorlek	A3	Organisation	Sahléns Kart- och GIS-konsult AB
Ärendenummer	235806	Kartserie:blad	( )	Datum	2020-04-06
Datakällor	© Lantmäteriet	Övrig information			



1 (3)

© Svenska kraftnät

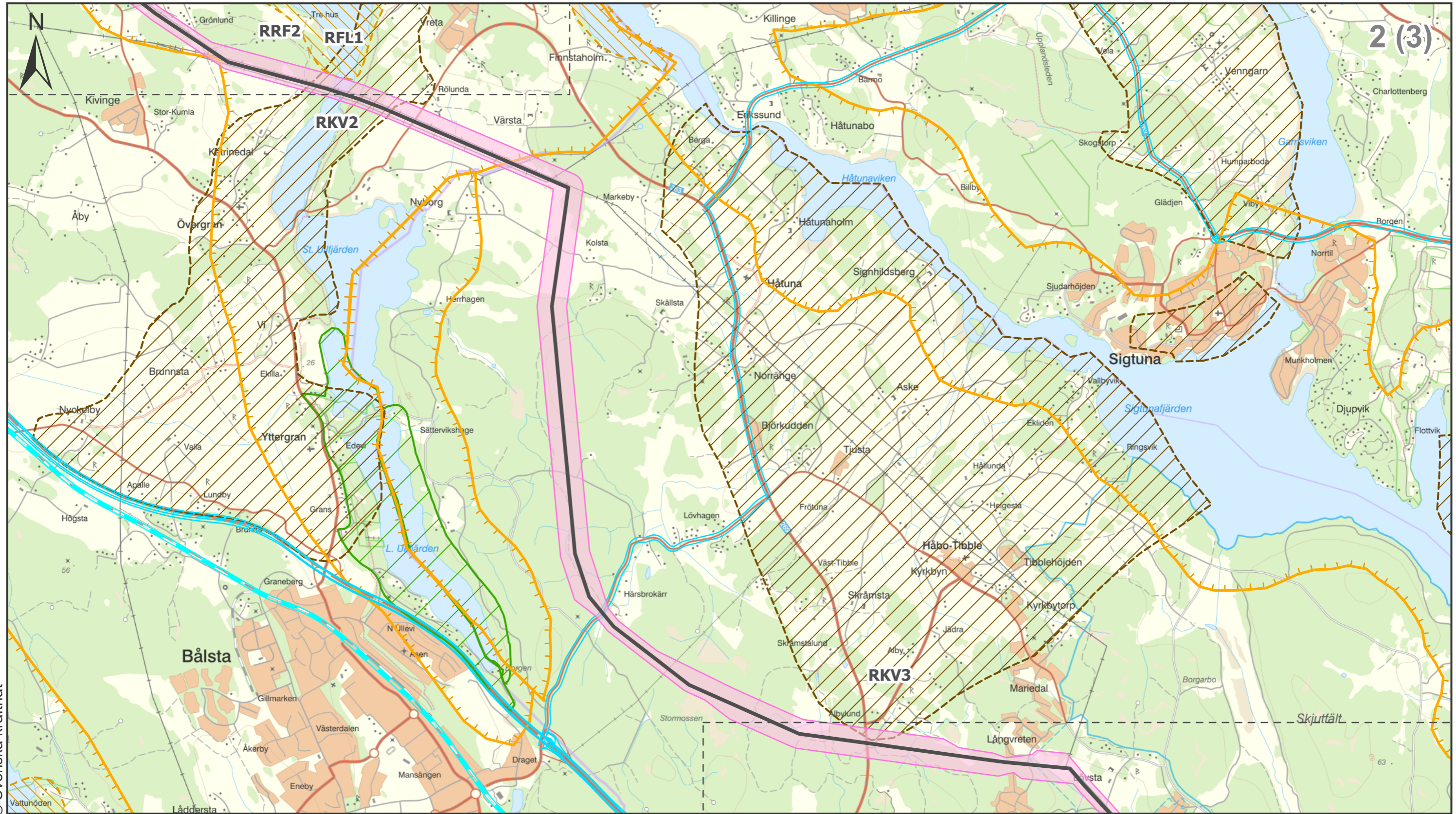


-  Föreslagen sträckning
-  Utredningskorridor
-  Station
-  Kartbladsindelning

-  Riksintresse rörligt friluftsliv
-  Riksintresse friluftsliv
-  Riksintesse naturvård
-  Riksintesse kulturmiljövård
-  Riksintesse vägnät

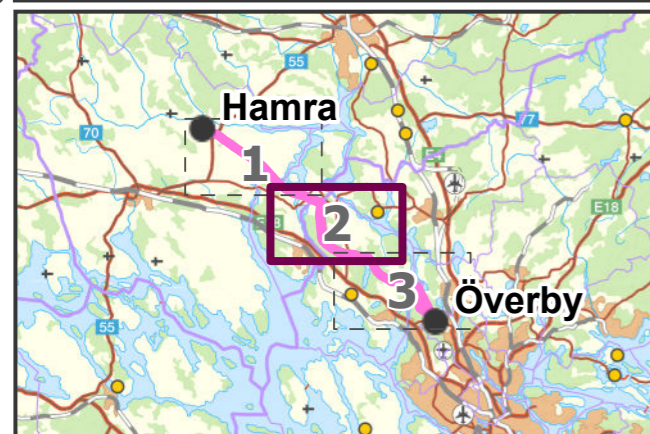


		<b>SVENSKA KRAFTNÄT</b>		<b>Hamra-Överby Riksintressen</b>	
Bilaga	2B	Skala	1:50 000	Upprättad av	Maria Sahlén
Projektnummer	300805	Pappersstorlek	A3	Organisation	Sahléns Kart- och GIS-konsult AB
Ärendenummer	235806	Kartserie:blad	1 (3)	Datum	2020-04-06
Datakällor	© Lantmäteriet	Övrig information			



2 (3)

© Svenska kraftnät

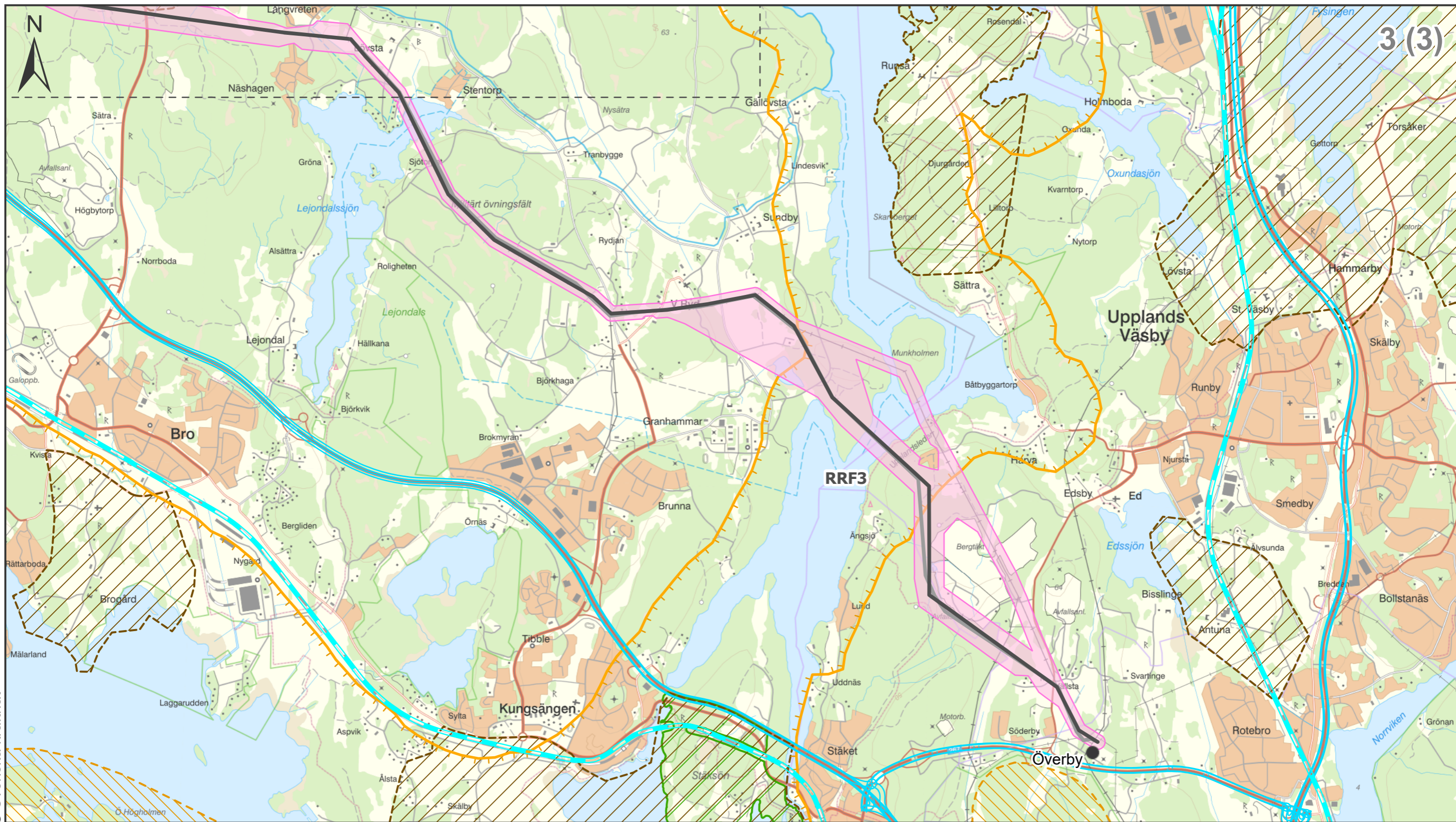


- Föreslagen sträckning
- Föreslagen sträckning Sambyggnation med regionledning
- Föreslagen sträckning Utan sambyggnation
- Utredningskorridor
- Station
- Kartbladsindelning

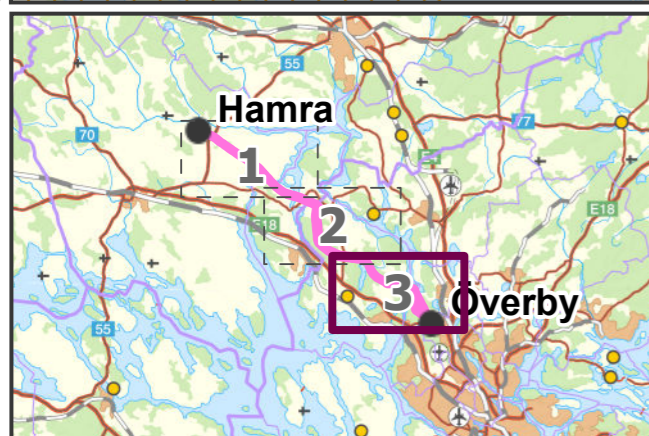
- Riksintresse rörligt friluftsliv
- Riksintresse friluftsliv
- Riksintresse naturvård
- Riksintesse kulturmiljövård
- Riksintesse järnväg
- Riksintesse vägnät



		<b>Hamra-Överby Riksintressen</b>	
Bilaga	2B	Skala	1:50 000
Projektnummer	300805	Pappersstorlek	A3
Ärendenummer	235806	Kartserie:blad	2 (3)
Datakällor © Lantmäteriet		Upprättad av	Maria Sahlén
		Organisation	Sahléns Kart- och GIS-konsult AB
		Datum	2020-04-06
		Övrig information	



© Svenska kraftnät



- Föreslagen sträckning
- Föreslagen sträckning Sambyggnation med regionledning
- Föreslagen sträckning Utan sambyggnation
- Utredningskorridor
- Station
- Kartbladsindelning

- Riksintresse rörligt friluftsliv
- Riksintresse friluftsliv
- Riksintesse naturvård
- Riksintesse kulturmiljövård
- Riksintesse järnväg
- Riksintesse vägnät



		<b>SVENSKA KRAFTNÄT</b>		<b>Hamra-Överby Riksintressen</b>	
Projektnummer	300805	Pappersstorlek	A3	Organisation	Sahléns Kart- och GIS-konsult AB
Ärendenummer	235806	Kartserie:blad	3 (3)	Datum	2020-04-06
Datakällor © Lantmäteriet	Övrig information				