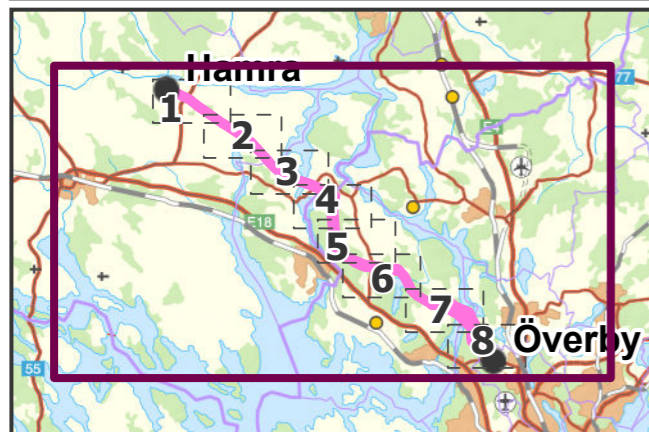






© Svenska kraftnät

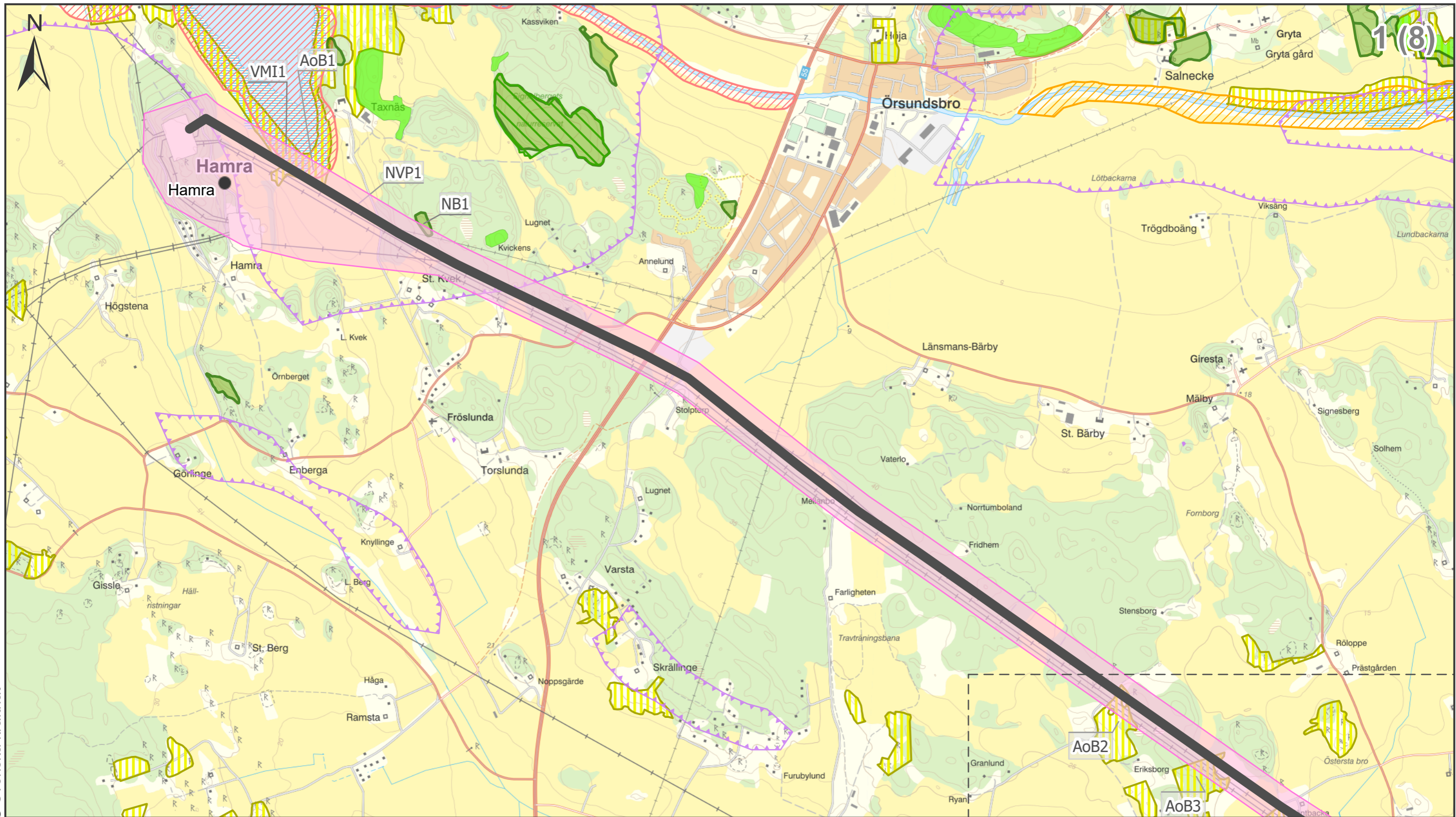


Teckenförklaring

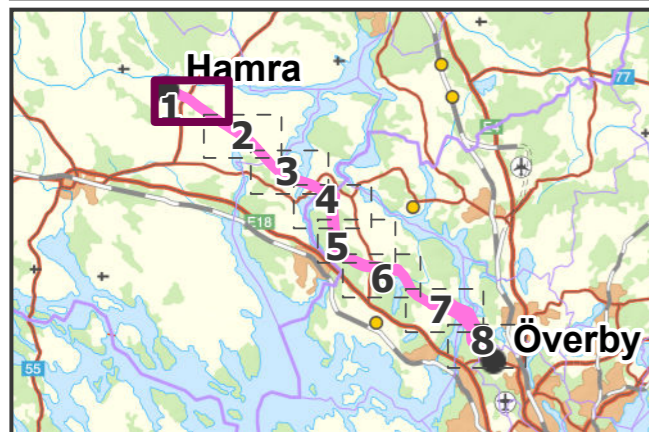
-  Föreslagen sträckning
-  Utredningskorridor
-  Station
-  Kartbladsindelning



		SVENSKA KRAFTNÄT		Hamra-Överby Naturvärden	
Bilaga	3A	Skala	1:150 000	Upprättad av	Maria Sahlén
Projektnummer	300805	Pappersstorlek	A3	Organisation	Sahléns Kart- och GIS-konsult AB
Ärendenummer	235806	Kartserie:blad	()	Datum	2020-04-06
Datakällor	© Lantmäteriet	Övrig information			



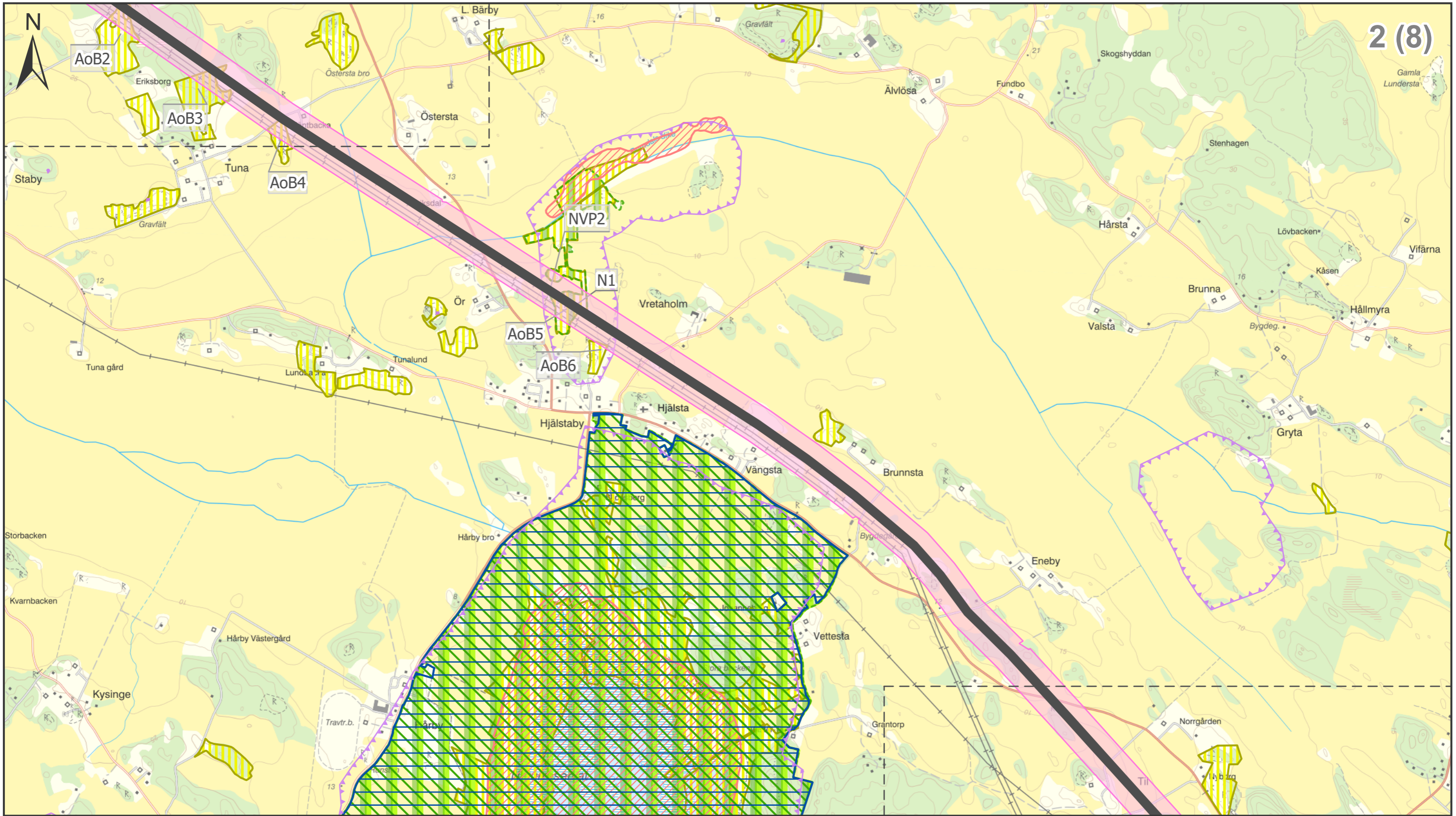
© Svenska kraftnät



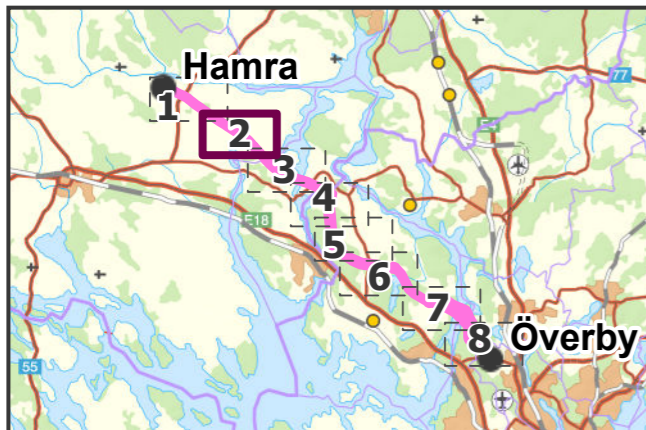
Teckenförklaring

- Föreslagen sträckning
- Utredningskorridor
- Station
- Kartbladsindelning
- Naturreservat
- Nyckelbiotop
- Naturvåde
- Naturvårdsprogram
- Ängs- och betesinventering
- Sumpskog
- Våtmarksinventering**
- Mycket högt naturvärde
- Högt naturvärde

		SVENSKA KRAFTNÄT		Hamra-Överby Naturvärden	
Bilaga	3A	Skala	1:20 000	Upprättad av	Maria Sahlén
Projektnummer	300805	Pappersstorlek	A3	Organisation	Sahléns Kart- och GIS-konsult AB
Ärendenummer	235806	Kartserie:blad	1 (8)	Datum	2020-04-06
Datakällor © Lantmäteriet	Övrig information				



© Svenska kraftnät

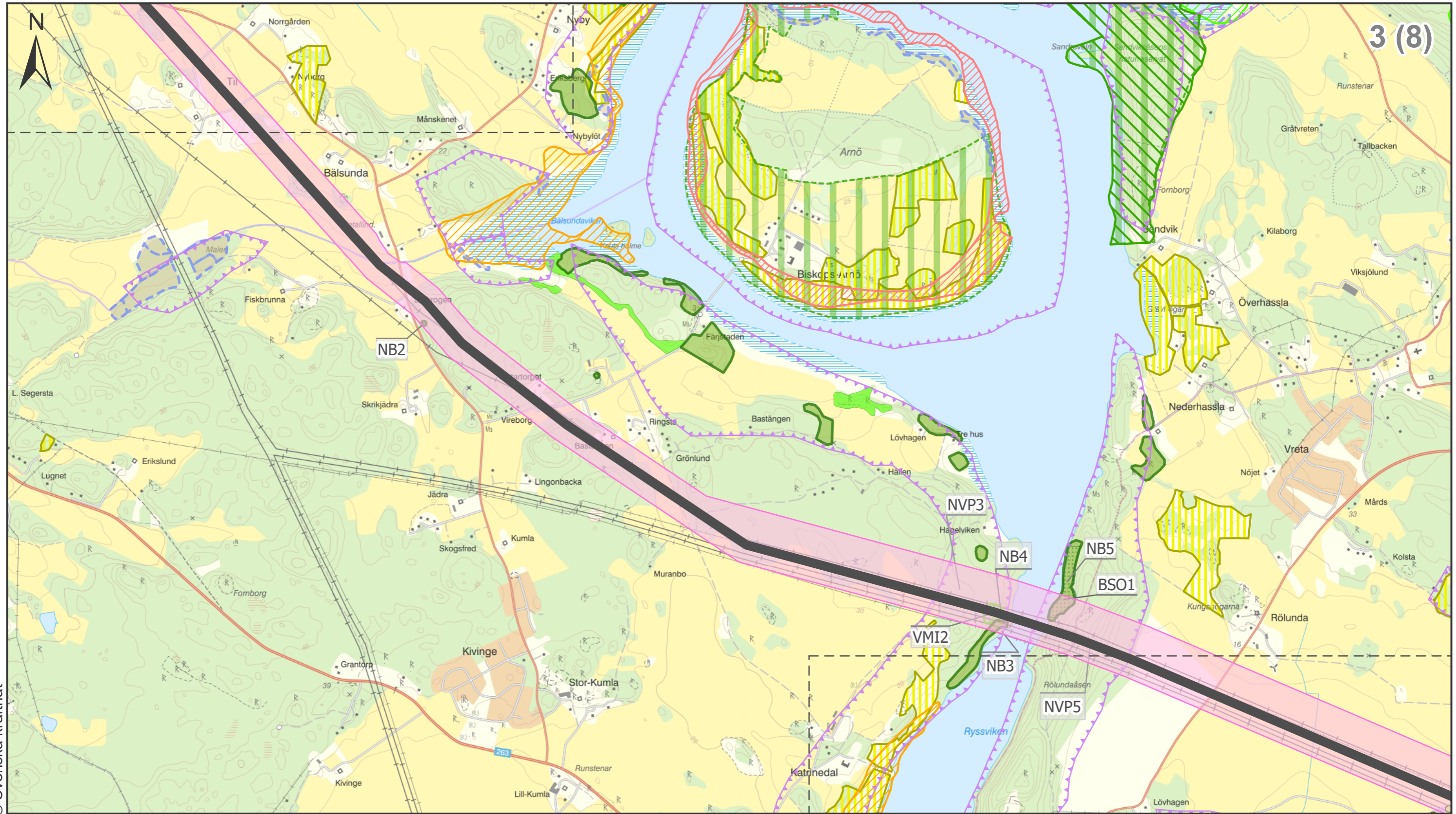


Teckenförklaring

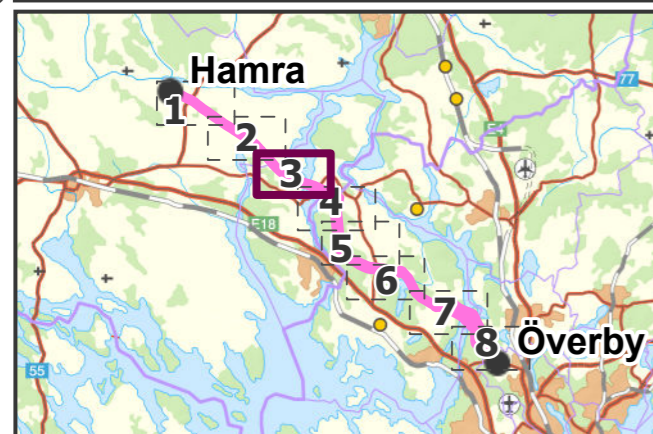
- Föreslagen sträckning
- Utredningskorridor
- Station
- Kartbladsindelning
- Natura 2000, habitatdirektivet
- Natura 2000, fågeldirektivet
- Naturreservat
- Naturvårdsprogram
- Ängs- och betesinventering
- Ramsar
- Våtmarksinventering**
- Mycket högt naturvärde



		SVENSKA KRAFTNÄT		Hamra-Överby Naturvärden	
Bilaga	3A	Skala	1:20 000	Upprättad av	Maria Sahlén
Projektnummer	300805	Pappersstorlek	A3	Organisation	Sahléns Kart- och GIS-konsult AB
Ärendenummer	235806	Kartserie:blad	2 (8)	Datum	2020-04-06
Datakällor © Lantmäteriet					Övrig information



© Svenska kraftnät



Teckenförklaring

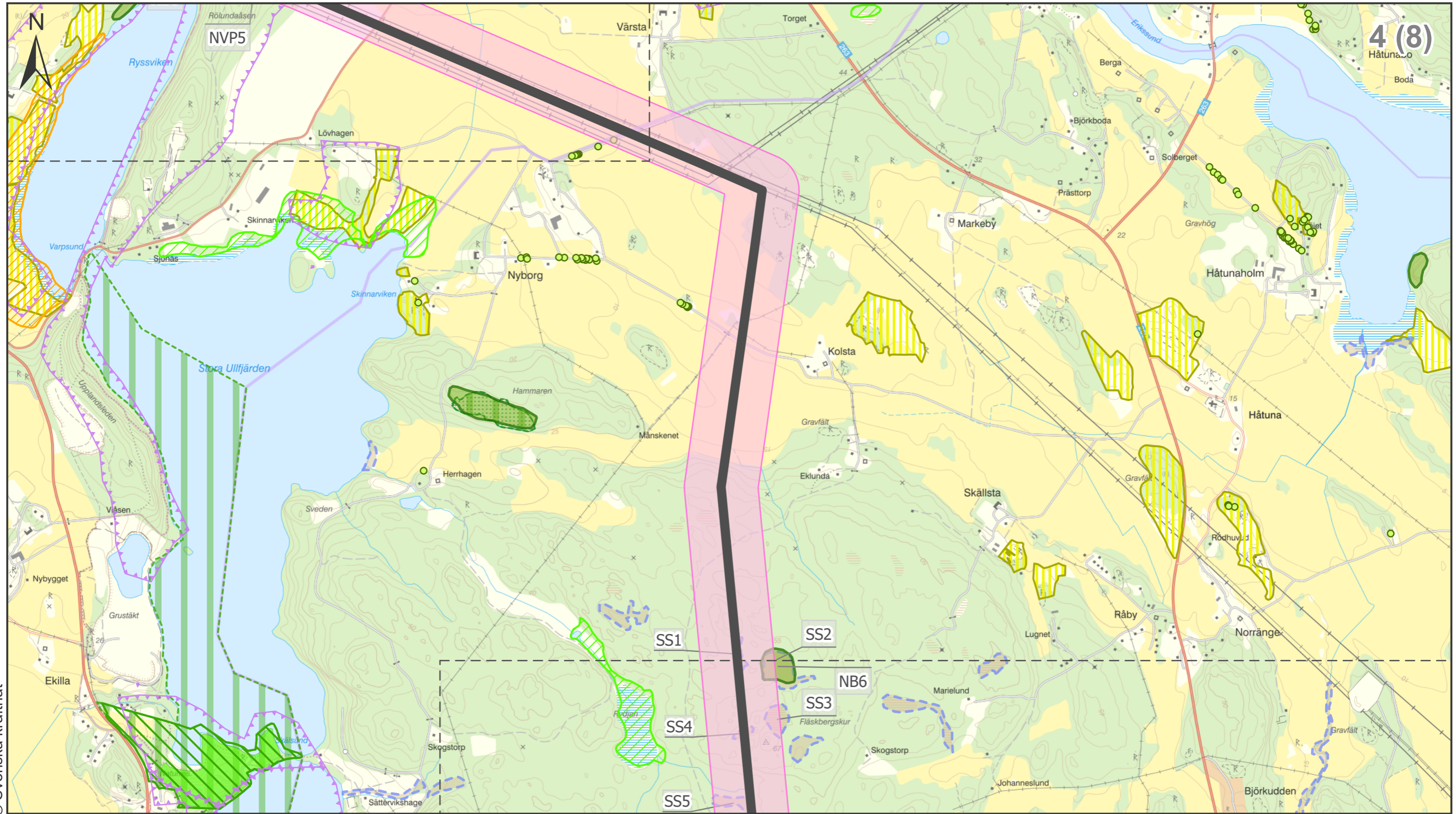
- Föreslagen sträckning
- Utredningskorridor
- Station
- Kartbladsindelning

- Natura 2000, habitatdirektivet
- Naturreservat
- Nyckelbiotop
- Biotopskydd
- Skyddsvärt träd
- Naturvåde

- Naturvårdsprogram
- Ängs- och betesinventering
- Sumpskog
- Våtmarksinventering**
- Mycket högt naturvärde
- Högt naturvärde
- Vissa naturvärden

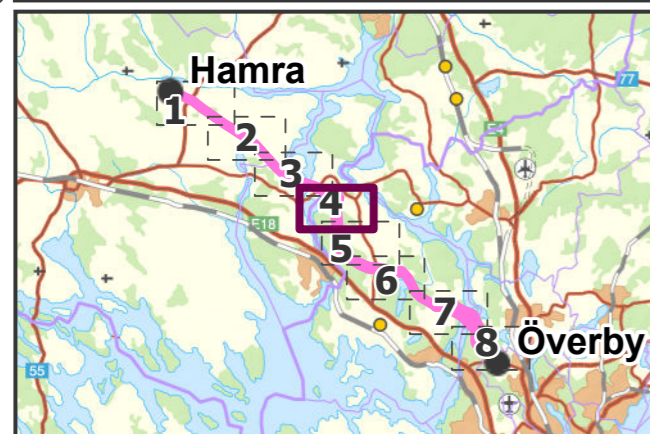


		Hamra-Överby Naturvärden	
Bilaga	3A	Skala	1:20 000
Projektnummer	300805	Pappersstorlek	A3
Ärendenummer	235806	Kartserie:blad	3 (8)
Datakällor © Lantmäteriet		Upprättad av	Maria Sahlén
		Organisation	Sahléns Kart- och GIS-konsult AB
		Datum	2020-04-06
		Övrig information	



© Svenska kraftnät

4 (8)
Håtuna

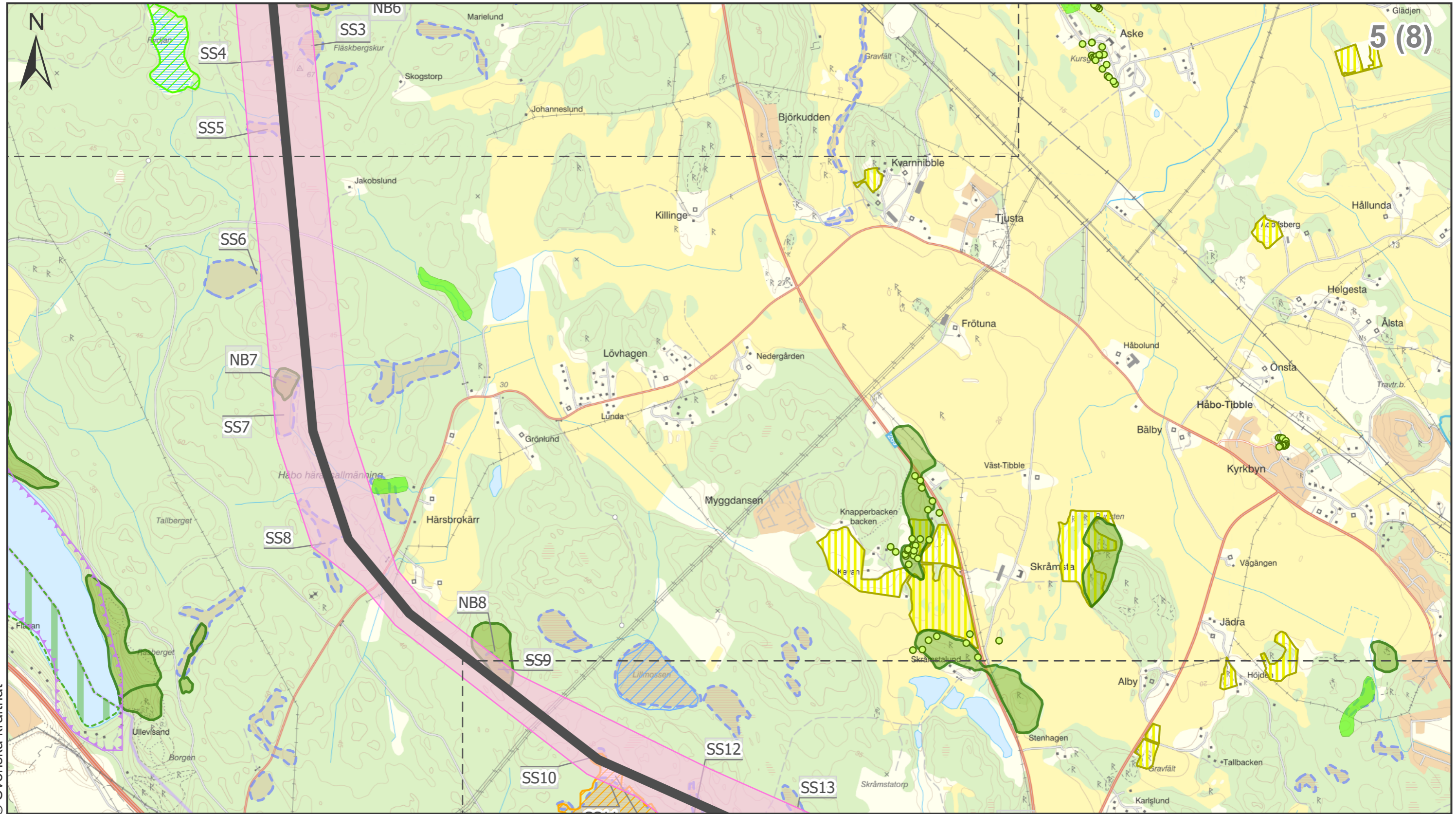


Teckenförklaring

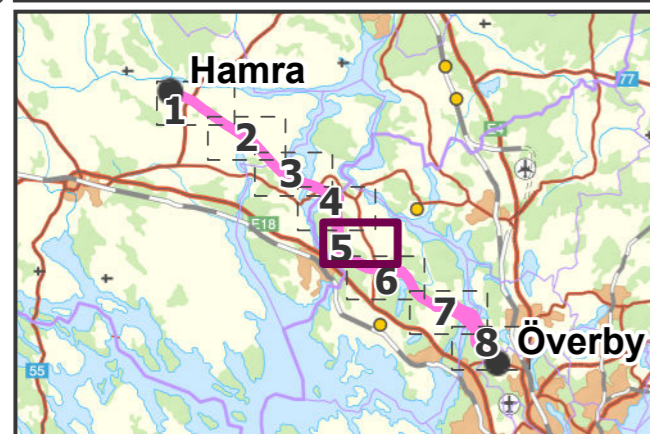
- Föreslagen sträckning
- Utredningskorridor
- Station
- Kartbladsindelning
- Natura 2000, habitatdirektivet
- Naturresevat
- Nyckelbiotop
- Biotopskydd
- Skyddsvärt träd
- Naturvåde
- Naturvårdsprogram
- Ängs- och betesinventering
- Sumpskog
- Våtmarksinventering**
- Högt naturvärde
- Vissa naturvärden



		Hamra-Överby Naturvården	
Bilaga	3A	Skala	1:20 000
Projektnummer	300805	Pappersstorlek	A3
Ärendenummer	235806	Kartserie:blad	4 (8)
Datakällor	© Lantmäteriet	Upprättad av	Maria Sahlén
		Organisation	Sahléns Kart- och GIS-konsult AB
		Datum	2020-04-06
		Övrig information	



© Svenska kraftnät



Teckenförklaring

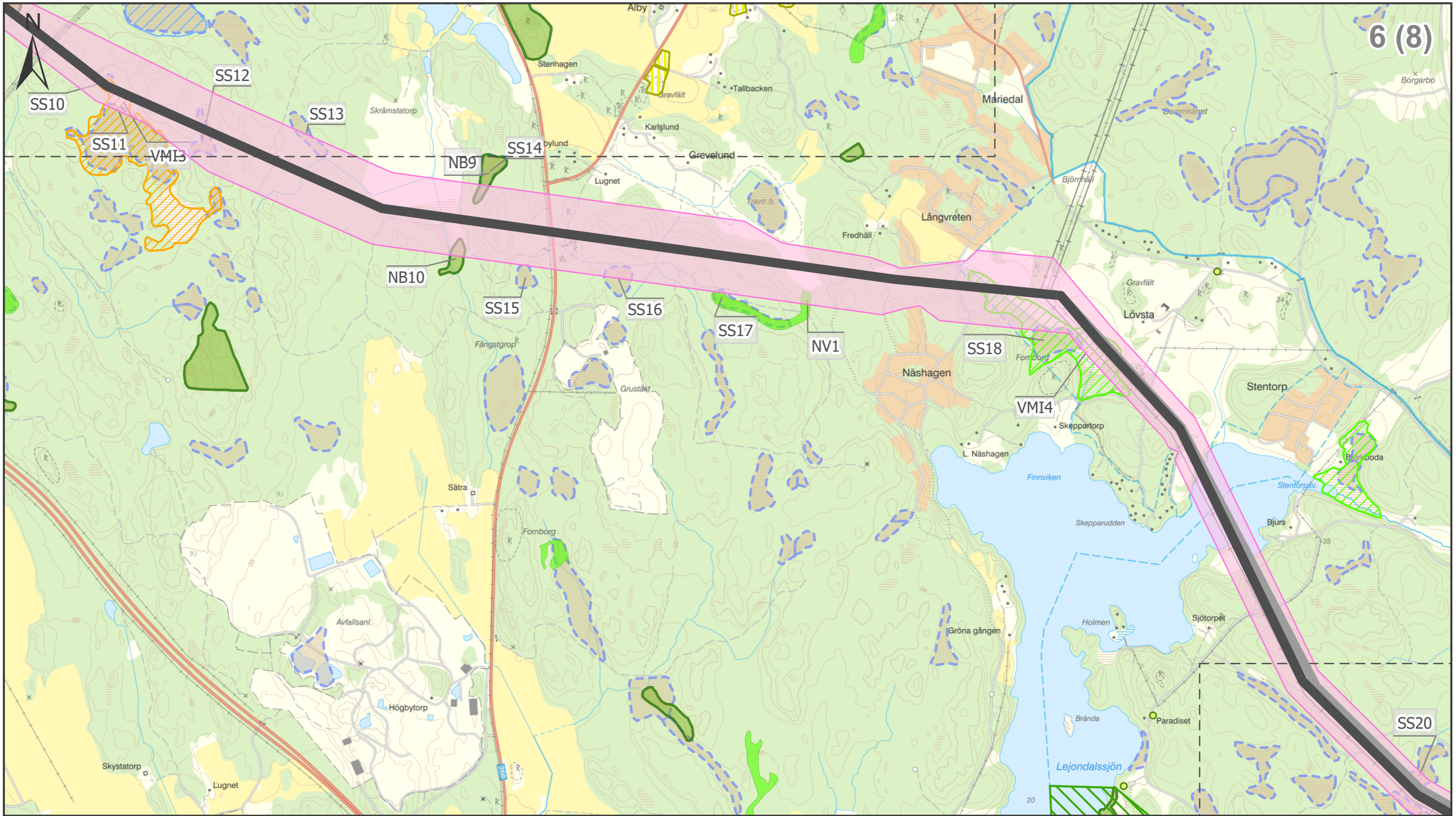
- Föreslagen sträckning
- Utredningskorridor
- Station
- Kartbladsindelning

- Natura 2000, habitatdirektivet
- Nyckelbiotop
- Skyddsvärt träd
- Naturvåde
- Naturvårdsprogram

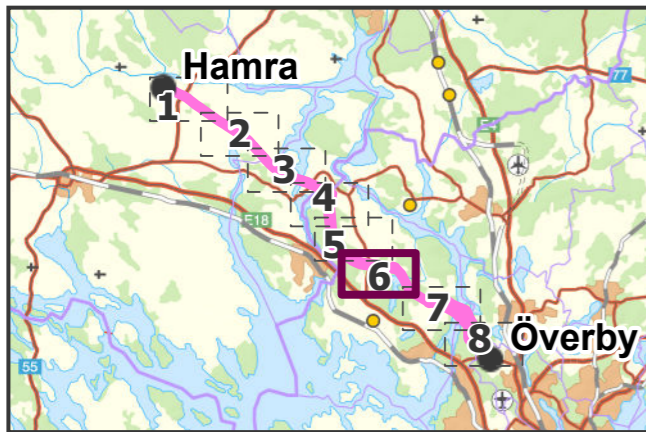
- Ängs- och betesinventering
- Sumpskog
- Våtmarksinventering**
- Högt naturvärde
- Vissa naturvärden
- Låga naturvärden



		Hamra-Överby Naturvården	
Bilaga	3A	Skala	1:20 000
Projektnummer	300805	Pappersstorlek	A3
Ärendenummer	235806	Kartserie:blad	5 (8)
Datakällor © Lantmäteriet		Upprättad av	Maria Sahlén
		Organisation	Sahléns Kart- och GIS-konsult AB
		Datum	2020-04-06
		Övrig information	



© Svenska kraftnät



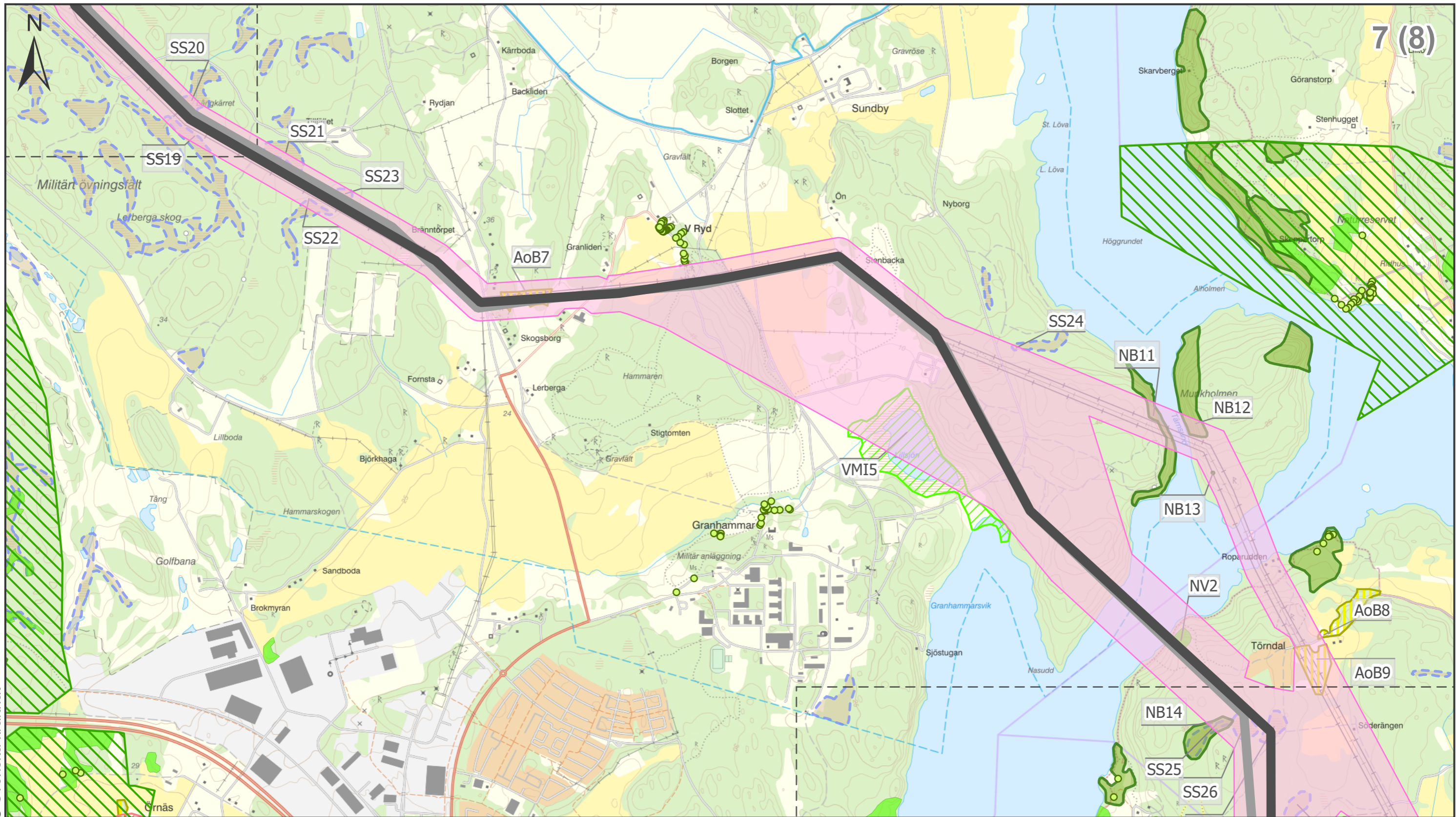
Teckenförklaring

- Föreslagen sträckning
- Föreslagen sträckning Sambyggnation med regionledning
- Föreslagen sträckning Utan sambyggnation
- Utredningskorridor
- Station
- Kartbladsindelning

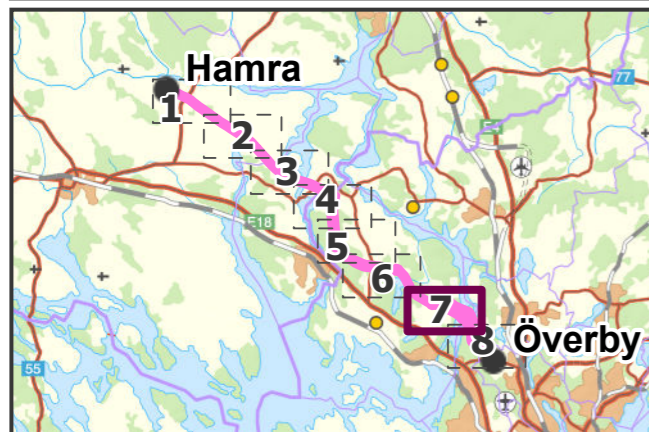
- Naturreservat
- Nyckelbiotop
- Skyddsvärt träd
- Naturvåde
- Naturvårdsprogram
- Ängs- och betesinventering
- Sumpskog
- Våtmarksinventering**
- Högt naturvärde
- Vissa naturvärden
- Låga naturvärden



		Hamra-Överby Naturvården	
Bilaga	3A	Skala	1:20 000
Projektnummer	300805	Pappersstorlek	A3
Ärendenummer	235806	Kartserie:blad	6 (8)
Datakällor © Lantmäteriet		Upprättad av	Maria Sahlén
		Organisation	Sahléns Kart- och GIS-konsult AB
		Datum	2020-04-06
		Övrig information	



© Svenska kraftnät



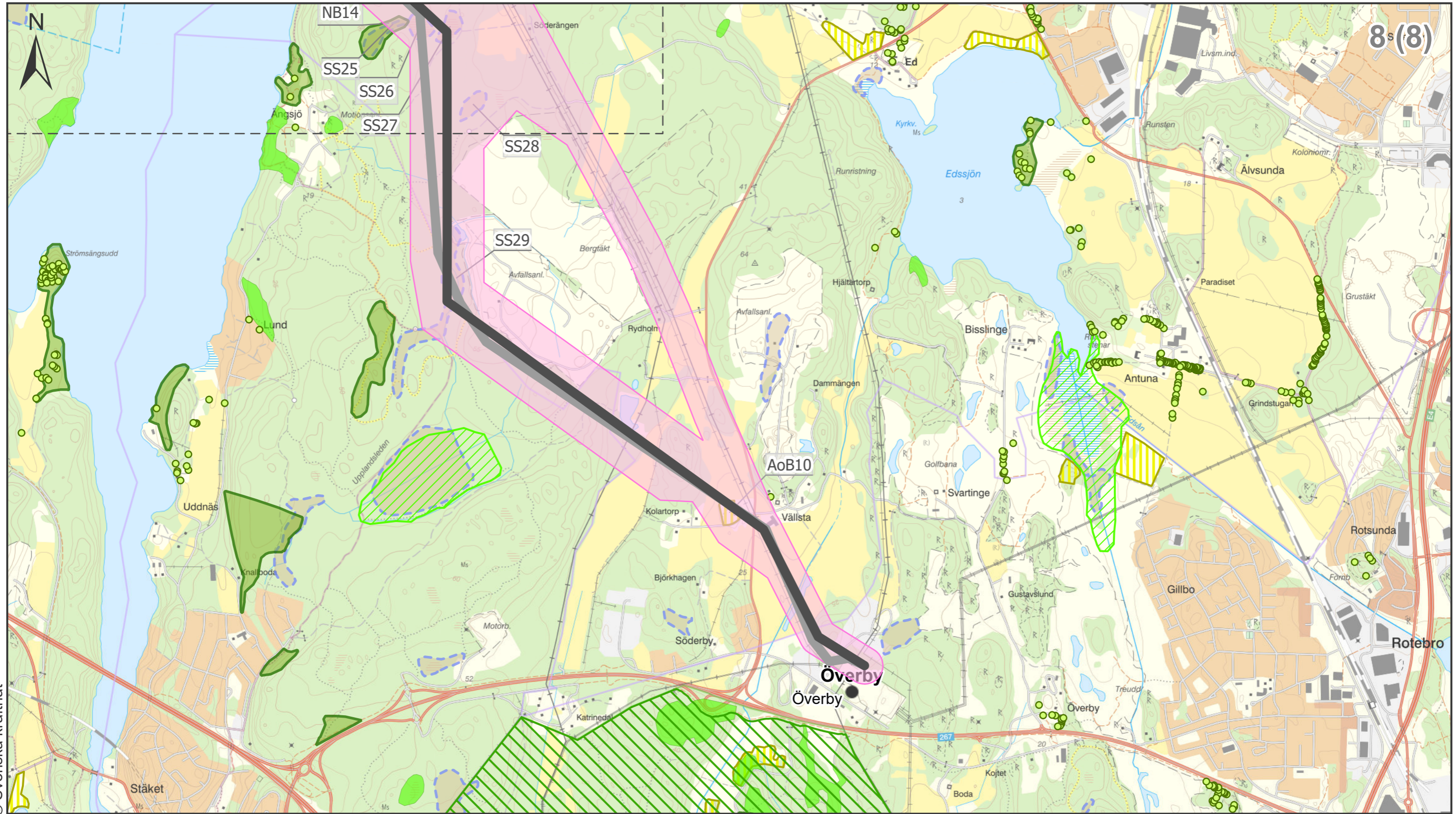
Teckenförklaring

- Föreslagen sträckning Sambyggnation med regionledning
- Föreslagen sträckning Utan sambyggnation
- Utredningskorridor
- Station
- Kartbladsindelning

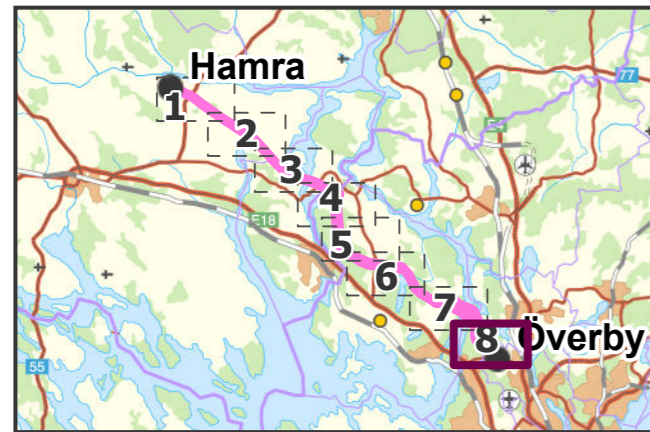
- Naturreservat
- Nyckelbiotop
- Skyddsvärt träd
- Naturvåde
- Naturvårdsprogram
- Ängs- och betesinventering
- Sumpskog
- Våtmarksinventering**
- Mycket högt naturvärde
- Vissa naturvärden



		SVENSKA KRAFTNÄT		Hamra-Överby Naturvården	
Bilaga	3A	Skala	1:20 000	Upprättad av	Maria Sahlén
Projektnummer	300805	Pappersstorlek	A3	Organisation	Sahléns Kart- och GIS-konsult AB
Ärendenummer	235806	Kartserie:blad	7 (8)	Datum	2020-04-06
Datakällor	© Lantmäteriet	Övrig information			




© Svenska kraftnät



Teckenförklaring

- Föreslagen sträckning Sambyggnation med regionledning
- Föreslagen sträckning Utan sambyggnation
- Utredningskorridor
- Station
- Kartbladsindelning

- Naturreservat
- Nyckelbiotop
- Skyddsvärt träd
- Naturvåde
- Naturvårdsprogram
- Ängs- och betesinventering
- Sumpskog
- Våtmarksinventering**
- Vissa naturvärden



		Hamra-Överby Naturvärden	
Bilaga	3A	Skala	1:20 000
Projektnummer	300805	Pappersstorlek	A3
Ärendenummer	235806	Kartserie:blad	8 (8)
Datakällor © Lantmäteriet		Upprättad av	Maria Sahlén
		Organisation	Sahléns Kart- och GIS-konsult AB
		Datum	2020-04-06
		Övrig information	