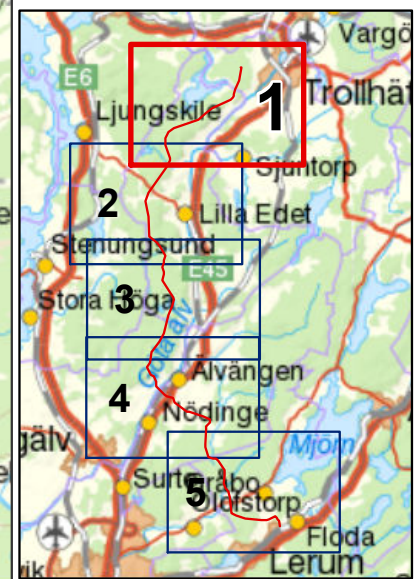


Teckenförklaring

- Planerad ledning
FL16_S1-3
- Stationsområde
Skogssäter och
stationsområde
Stenkullen

0 0,5 1 2 km
Skala: 1:50 000 (A3)
1 cm = 500 m

© Lantmäteriet, Affärsverket
Svenska kraftnät-Geodatasamverkan



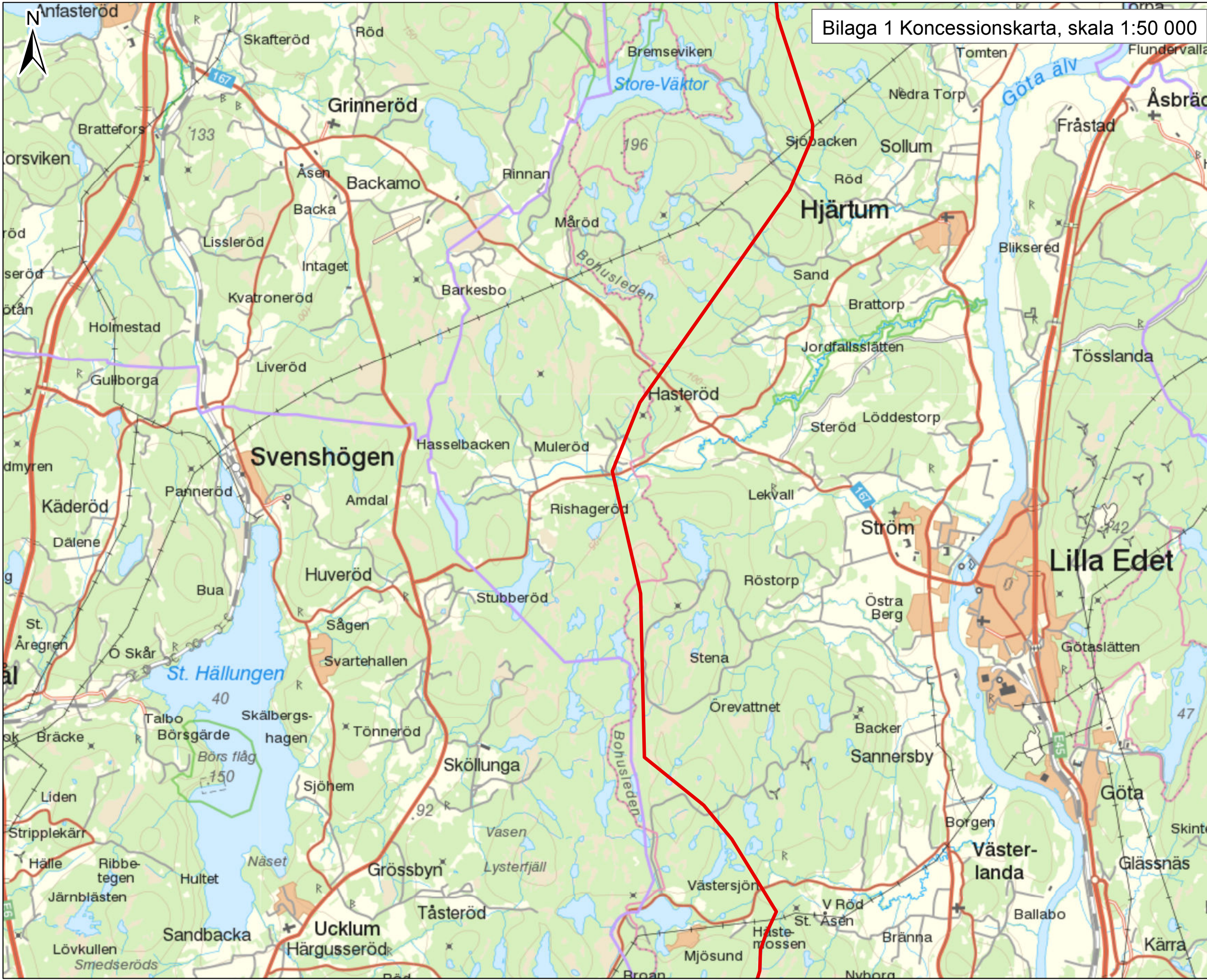
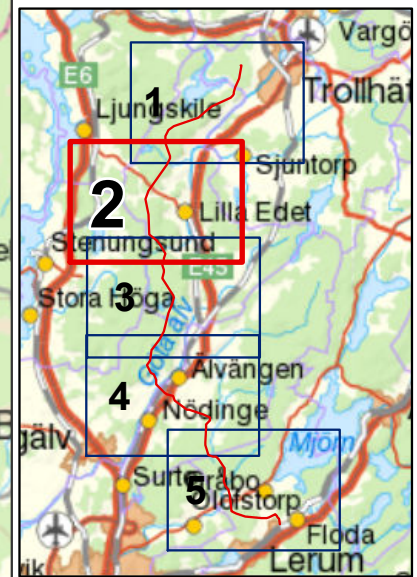
Teckenförklaring

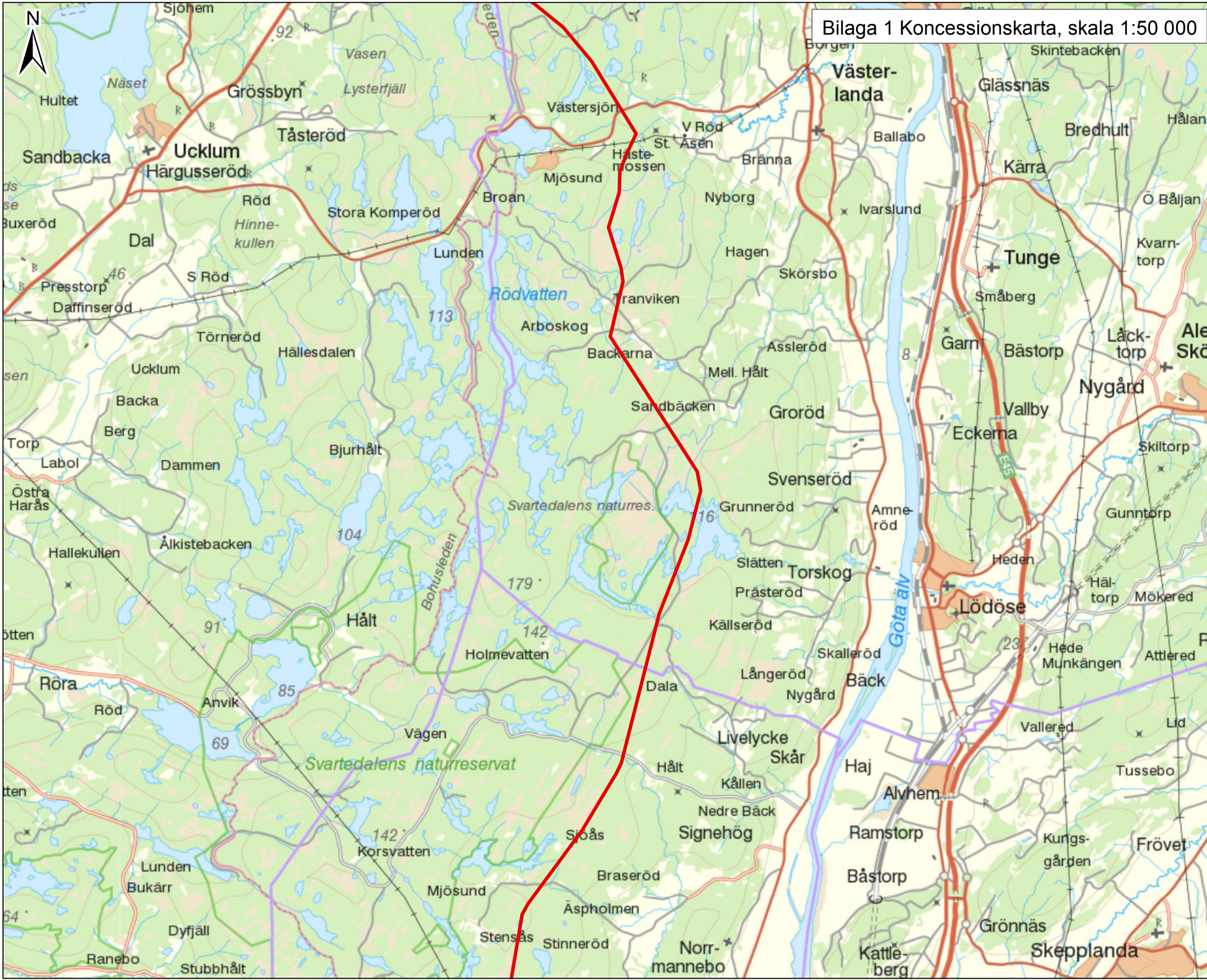
Planerad ledning
FL16_S1-3

Stationsområde
Skogssäter och
stationsområde
Stenkullen

0 0,5 1 2 km
Skala: 1:50 000 (A3)
1 cm = 500 m

© Lantmäteriet, Affärsverket
Svenska kraftnät-Geodatasamverkan



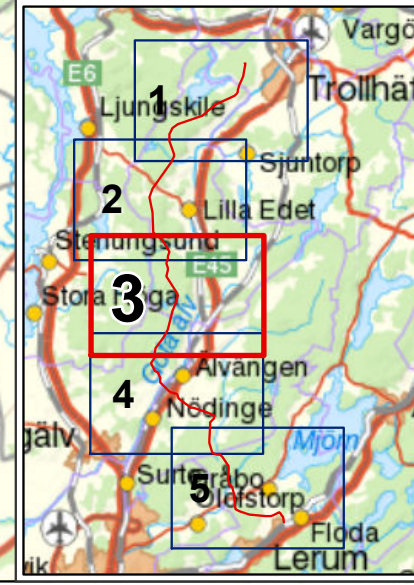


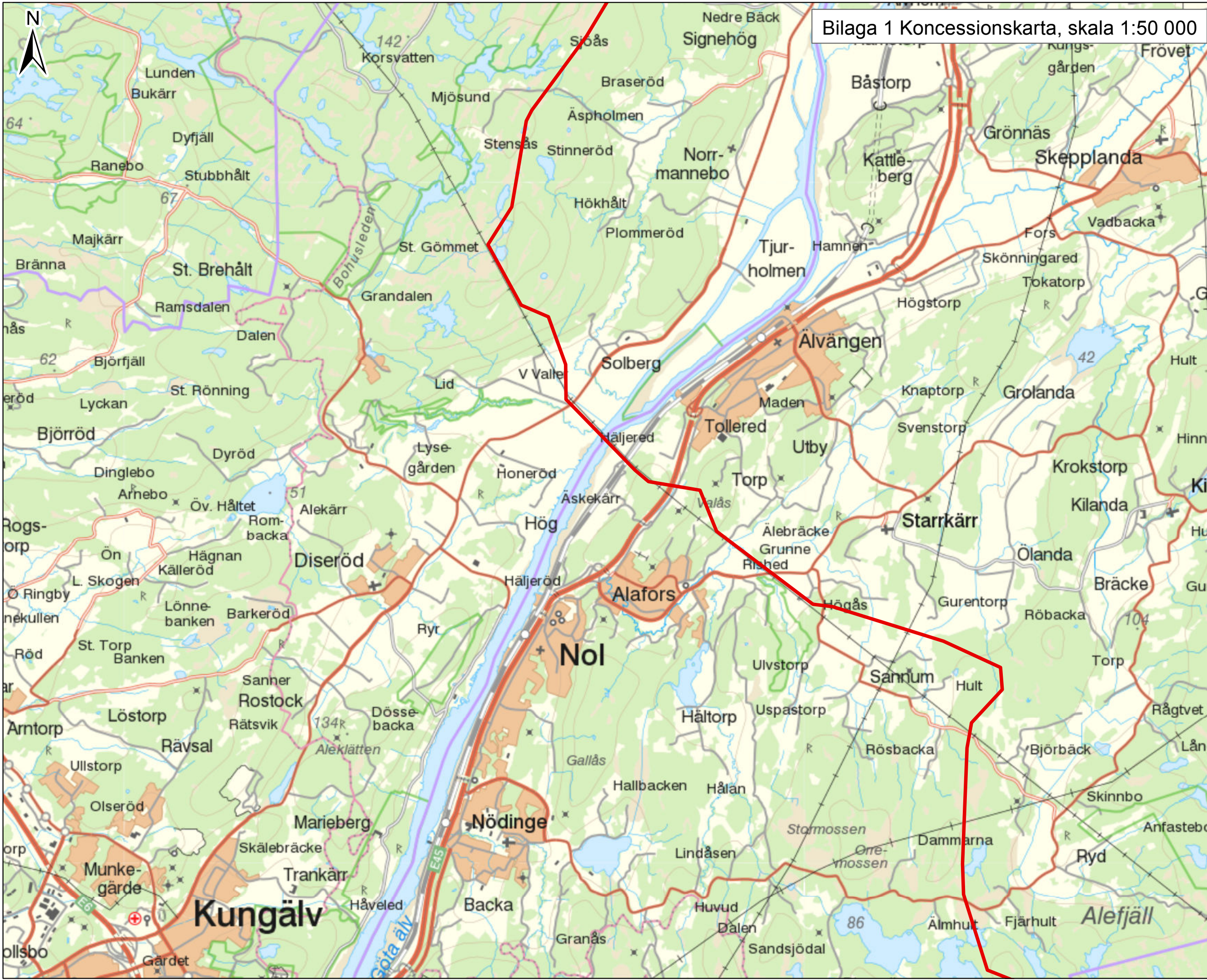
Teckenförklaring

- Planerad ledning FL16_S1-3
- Stationsområde
- Skogssåter och stationsområde Stenkullen

0 0,5 1 2 km
 Skala: 1:50 000 (A3)
 1 cm = 500 m




© Lantmäteriet, Affärsverket Svenska kraftnät-Geodatasamverkan





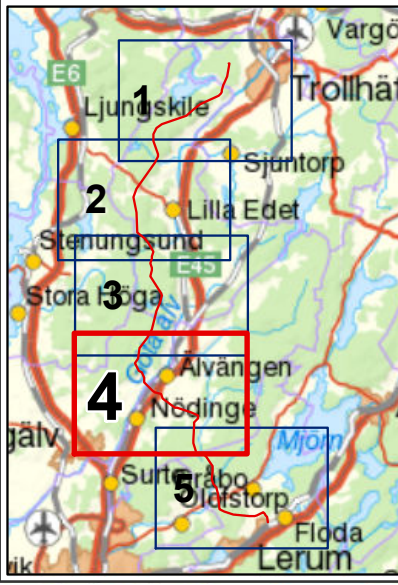
Bilaga 1 Koncessionskarta, skala 1:50 000

Teckenförklaring

-  Planerad ledning
FL16_S1-3
-  Stationsområde
-  Skogssäter och
stationsområde
Stenkullen

0 0,5 1 2 km
Skala: 1:50 000 (A3)
1 cm = 500 m

© Lantmäteriet, Affärsverket
Svenska kraftnät-Geodatasamverkan



Teckenförklaring

- Planerad ledning
FL16_S1-3
- Stationsområde
- Skogssäter och stationsområde Stenkullen

0 0,5 1 2 km
 Skala: 1:50 000 (A3)
 1 cm = 500 m

© Lantmäteriet, Affärsverket Svenska kraftnät-Geodatasamverkan

