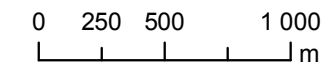




Översikt sambyggnadssträckan

Datum: 2016-06-08
 Skala (A3): 1:30 000
 Koordinatsystem: SWEREF99 TM

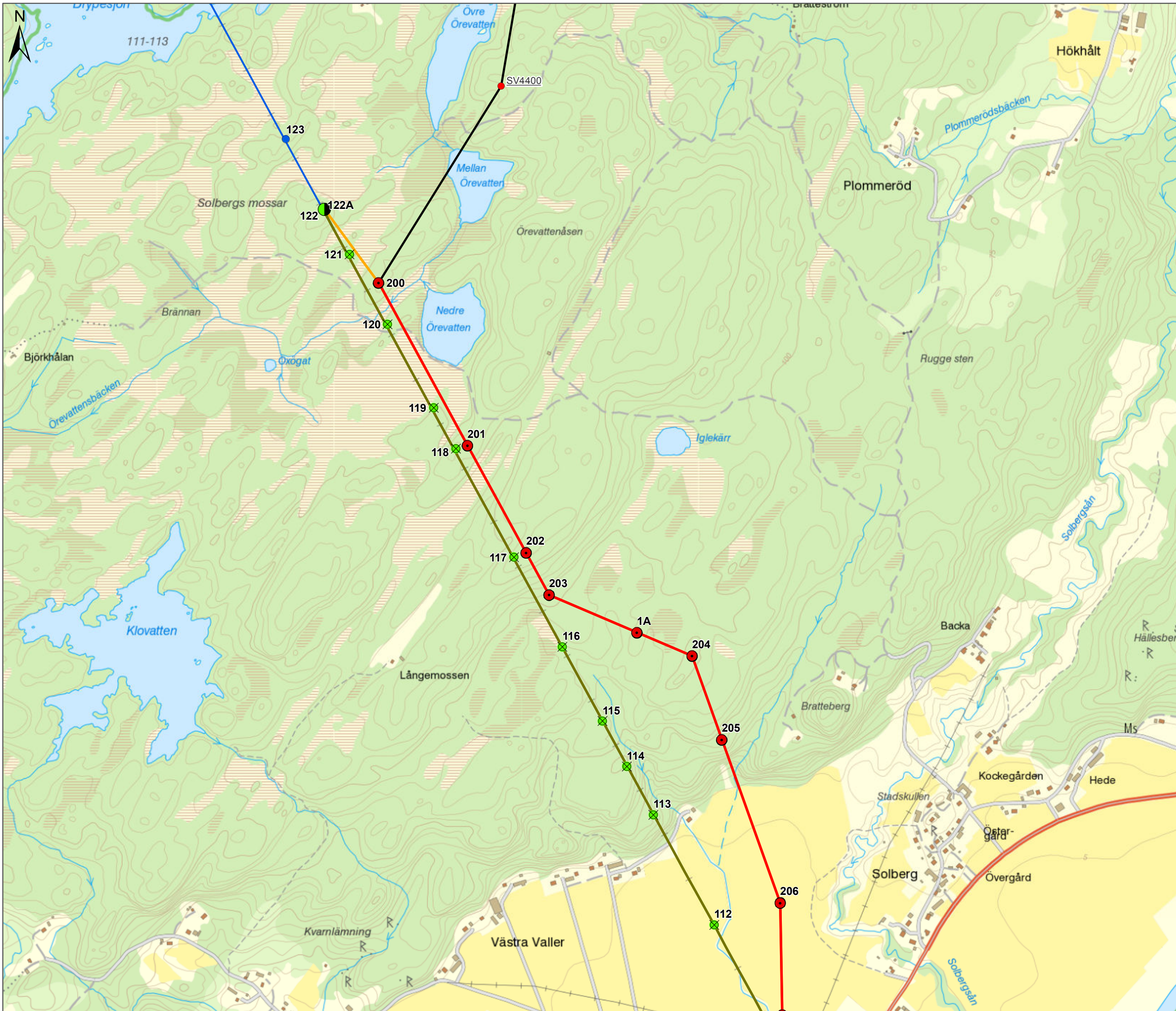


© Lantmäteriet, Affärsverket svenska kraftnät - Geodatasamverkan

Teckenförklaring

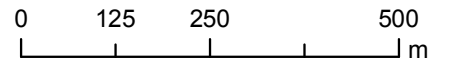
- Ny ledning Skogssäter-Stenkullen (Svenska kraftnät)
- Befintlig ledning som rivs (Vattenfall)
- Ny sambyggd sträcka (Svenska kraftnät och Vattenfall)
- Ny ledningssträcka (Vattenfall)
- Befintlig ledning som behålls (Vattenfall)
- Station Alafors (Vattenfall)

















Detaljerade kartor över sambyggnadssträckan

1 Datum: 2016-06-08
 Skala (A3): 1:10 000
 Koordinatsystem: SWEREF99 TM



© Lantmäteriet, Affärsverket svenska kraftnät - Geodatasamverkan

Teckenförklaring

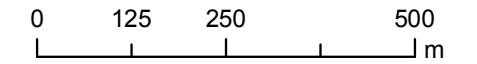
-  Befintlig stolpe rivs och ersätts med ny stolpe (Vattenfall)
-  Befintlig stolpe som behålls (Vattenfall)
-  Befintlig stolpe som rivs (Vattenfall)
-  Ny stolpe (Svenska kraftnät)
-  Ny sambyggnadsstolpe (Svenska kraftnät och Vattenfall)
-  Ny vinkelstolpe (Svenska kraftnät)
-  Ny ledning Skogssäter-Stenkullen (Svenska kraftnät)
-  Befintlig ledning som rivs (Vattenfall)
-  Ny sambyggd sträcka (Svenska kraftnät och Vattenfall)
-  Ny ledningssträcka (Vattenfall)
-  Station Alfors (Vattenfall)
-  Befintlig ledning som behålls (Vattenfall)













Detaljerade kartor över sambyggnadssträckan

2 Datum: 2016-06-08
 Skala (A3): 1:10 000
 Koordinatsystem: SWEREF99 TM



© Lantmäteriet, Affärsverket svenska kraftnät - Geodatasamverkan

Teckenförklaring

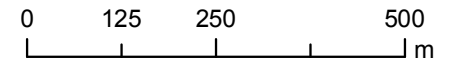
-  Befintlig stolpe rivs och ersätts med ny stolpe (Vattenfall)
-  Befintlig stolpe som behålls (Vattenfall)
-  Befintlig stolpe som rivs (Vattenfall)
-  Ny stolpe (Svenska kraftnät)
-  Ny sambyggnadsstolpe (Svenska kraftnät och Vattenfall)
-  Ny vinkelstolpe (Svenska kraftnät)
-  Ny ledning Skogssäter-Stenkullen (Svenska kraftnät)
-  Befintlig ledning som rivs (Vattenfall)
-  Ny sambyggd sträcka (Svenska kraftnät och Vattenfall)
-  Ny ledningssträcka (Vattenfall)
-  Station Alafors (Vattenfall)
-  Befintlig ledning som behålls (Vattenfall)






Detaljerade kartor över sambyggnadssträckan

3 Datum: 2016-06-08
 Skala (A3): 1:10 000
 Koordinatsystem: SWEREF99 TM



© Lantmäteriet, Affärsverket svenska kraftnät - Geodatasamverkan

Teckenförklaring

-  Befintlig stolpe rivs och ersätts med ny stolpe (Vattenfall)
-  Befintlig stolpe som behålls (Vattenfall)
-  Befintlig stolpe som rivs (Vattenfall)
-  Ny stolpe (Svenska kraftnät)
-  Ny sambyggnadsstolpe (Svenska kraftnät och Vattenfall)
-  Ny vinkelstolpe (Svenska kraftnät)
-  Ny ledning Skogssäter-Stenkullen (Svenska kraftnät)
-  Befintlig ledning som rivs (Vattenfall)
-  Ny sambyggd sträcka (Svenska kraftnät och Vattenfall)
-  Ny ledningssträcka (Vattenfall)
-  Station Alafors (Vattenfall)
-  Befintlig ledning som behålls (Vattenfall)

