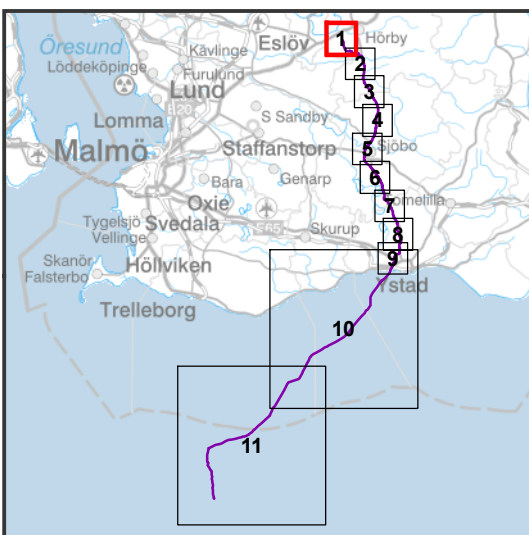




© Svenska kraftnät

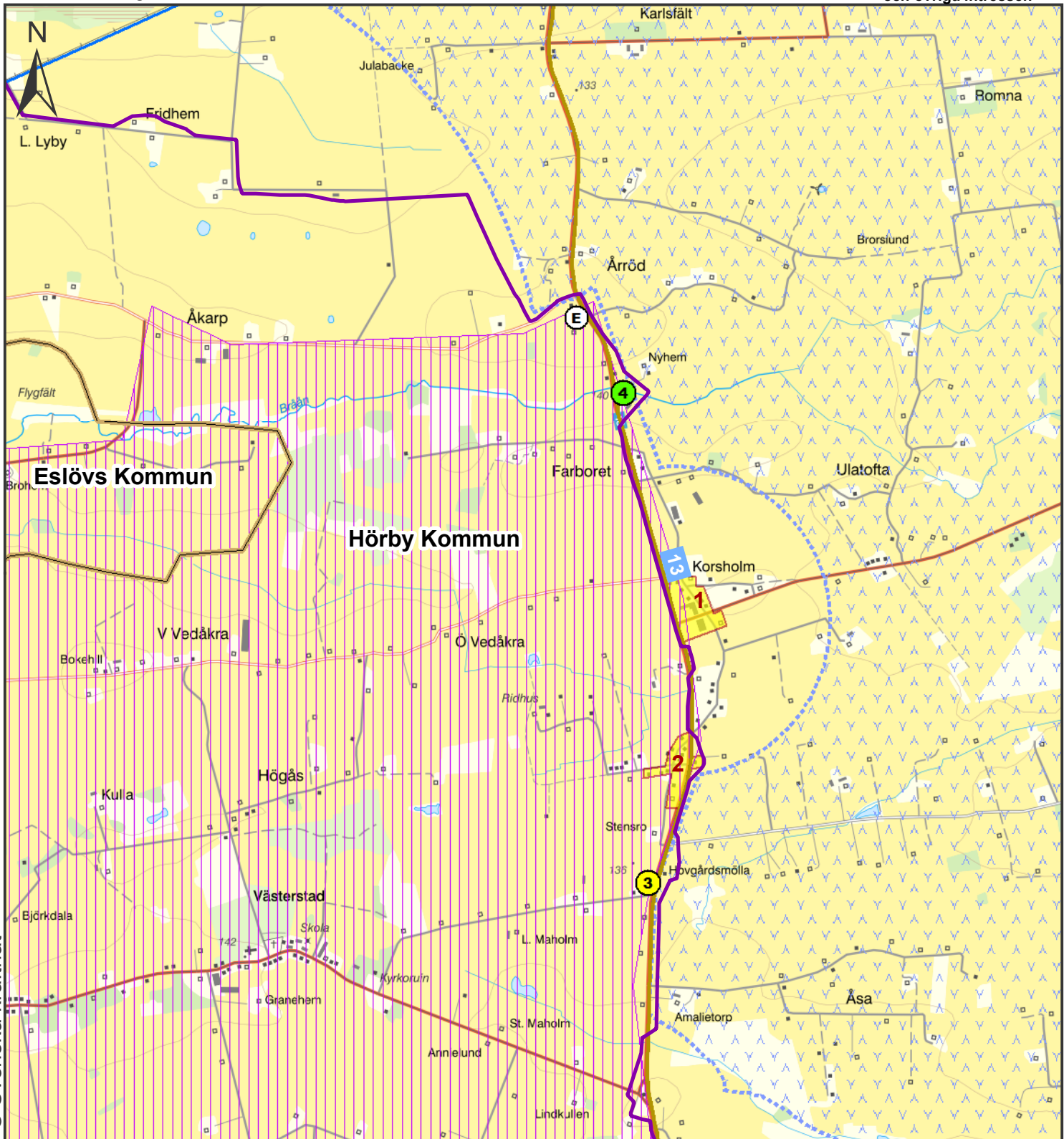


Teckenförklaring

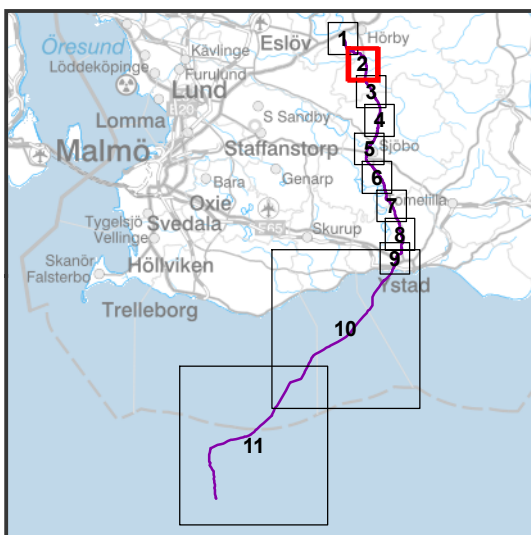
- Planerad sträckning
- Förslag stationsläge
- Kommungräns
- Stationer 220-400 kV
- Befintlig 400 kV luftledning
- Befintlig HVDC kabel
- Befintligt Regionnät 30-130 kV
- Riksintresse vägnät, befintligt
- Riksintresse vägnät, framtida
- Riksintresse mineral, punkt
- Hörby Vindbruksplan
- Detaljplan
- Nummer på detaljplan



		Kartserie kommunala planer och övriga intressen	
Blaga	1-7	Skala	1:30 000
Version	Pappersstorlek	Organisation	BGD
	A4		NEKTAB
Projektnummer	500367 (hav) 500368 (land)	Kartserieblad	1/11
Ärendenummer		Datum	2020-10-05
Dokumentnummer		Datakällor	©Lantmäteriet ©Trafikverket ©Energimyndigheten ©Länsstyrelsen ©SGU ©Försvarsmakten ©Hörby Kommun ©Sjöbo Kommun ©Ystad Kommun ©Sjöfartsverket



© Svenska kraftnät



Teckenförklaring

- Planerad sträckning
- Kommungräns
- Befintligt Regionnät 30-130 kV
- Riksintresse vägnät, befintligt
- FM Område med särskilt behov av hinderfrihet
- Hörby Vindbruksplan
- Översiktsplan
- Nummer på översiktsplan



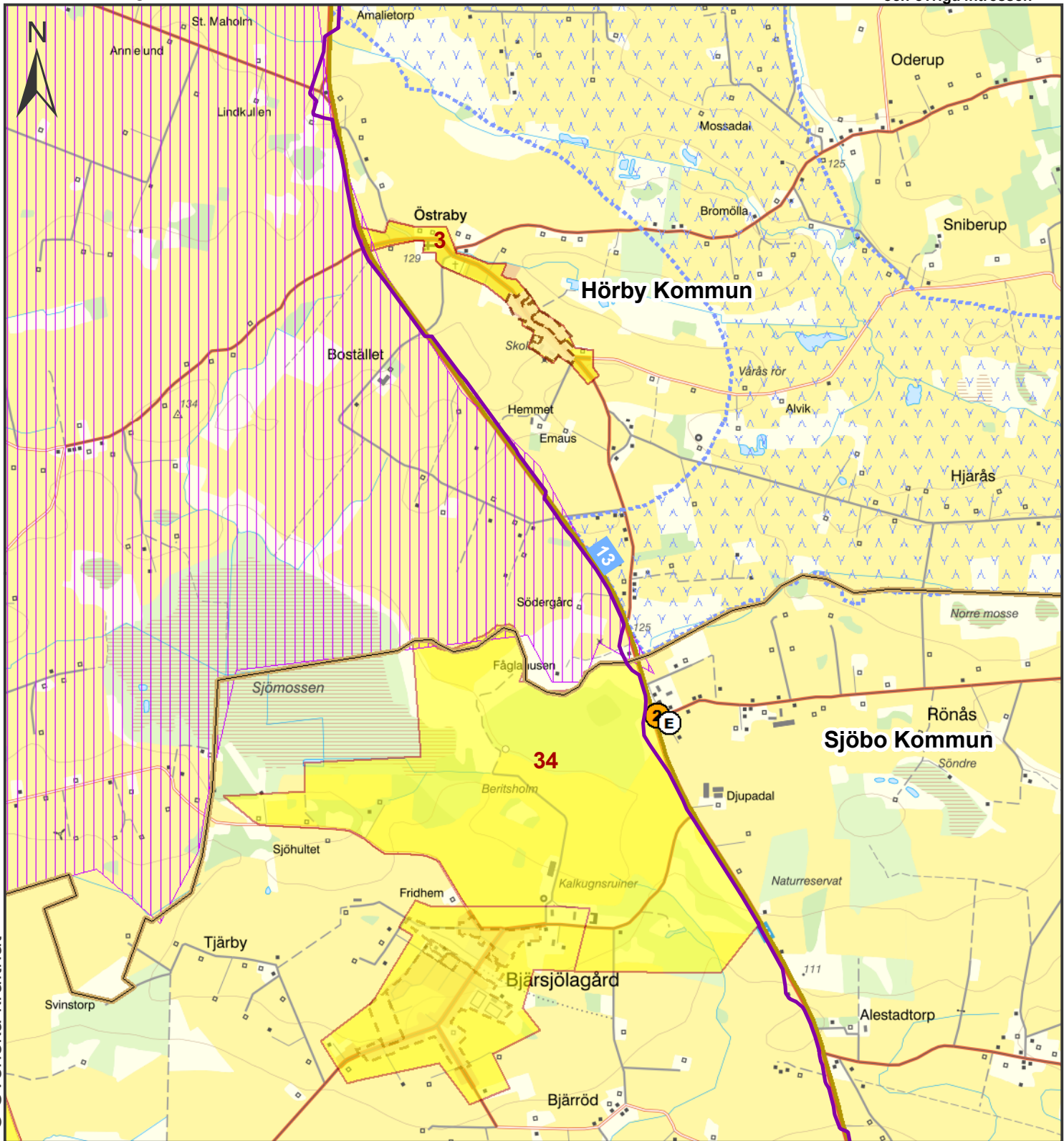
Potentiellt förorenade områden

Riskklass/Preciserad status efter åtgärd

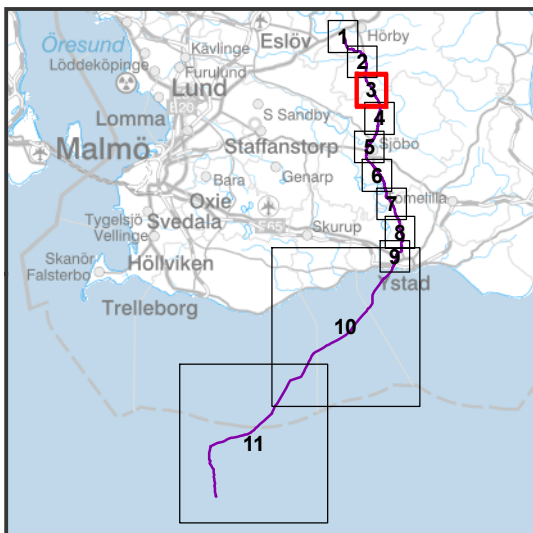
- Måttlig risk
- Liten risk
- Ej riskklassade

Potentiellt förorenade områden; endast objekt berörda av utredningskorridoren visas i kartan

		Kartserie kommunala planer och övriga intressen	
Blaga	1-7	Skala	1:30 000
Version	Pappersstorlek	Organisation	BGD
Projektnummer	500367 (hav) 500368 (land)	Datum	NEKTAB
Ärendenummer	2 / 11	Dokumentnummer	2020-10-05
Datakällor ©Lantmäteriet ©Trafikverket ©Energimyndigheten ©Länsstyrelsen ©SGU ©Försvarmakten ©Hörby Kommun ©Sjöbo Kommun ©Ystad Kommun ©Sjöfartsverket			



© Svenska kraftnät



Teckenförklaring

- Planerad sträckning
- Kommungräns
- Riksintresse vägnät, befintligt
- FM Område med särskilt behov av hinderfrihet
- Hörby Vindbruksplan
- Detaljplan
- Nummer på detaljplan
- Översiktsplan
- Nummer på översiktsplan



Potentiellt förorenade områden

Riskklass/Preciserad status efter åtgärd

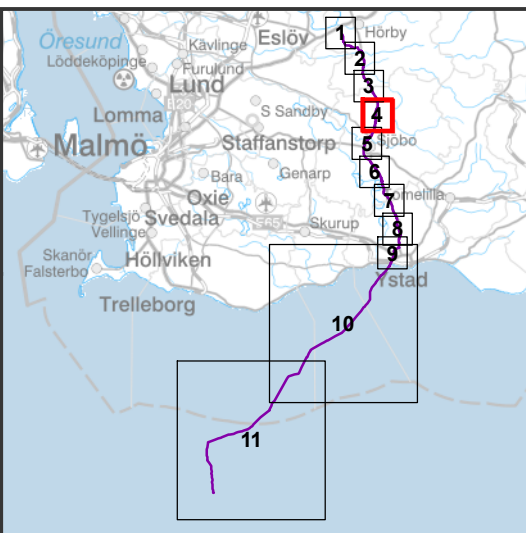
- Stor risk
- Ej riskklassade

Potentiellt förorenade områden; endast objekt berörda av utredningskorridoren visas i kartan

		Kartserie kommunala planer och övriga intressen	
Blaga	1-7	Skala	1:30 000
Version		Pappersstorlek	A4
Projektnummer	500367 (hav) 500368 (land)	Kartserieblad	3 / 11
Ärendenummer		Datum	2020-10-05
Dokumentnummer		Datakällor	©Lantmäteriet ©Trafikverket ©Energimyndigheten ©Länsstyrelsen ©SGU ©Försvarsmakten ©Hörby Kommun ©Sjöbo Kommun ©Ystad Kommun ©Sjöfartsverket



© Svenska kraftnät

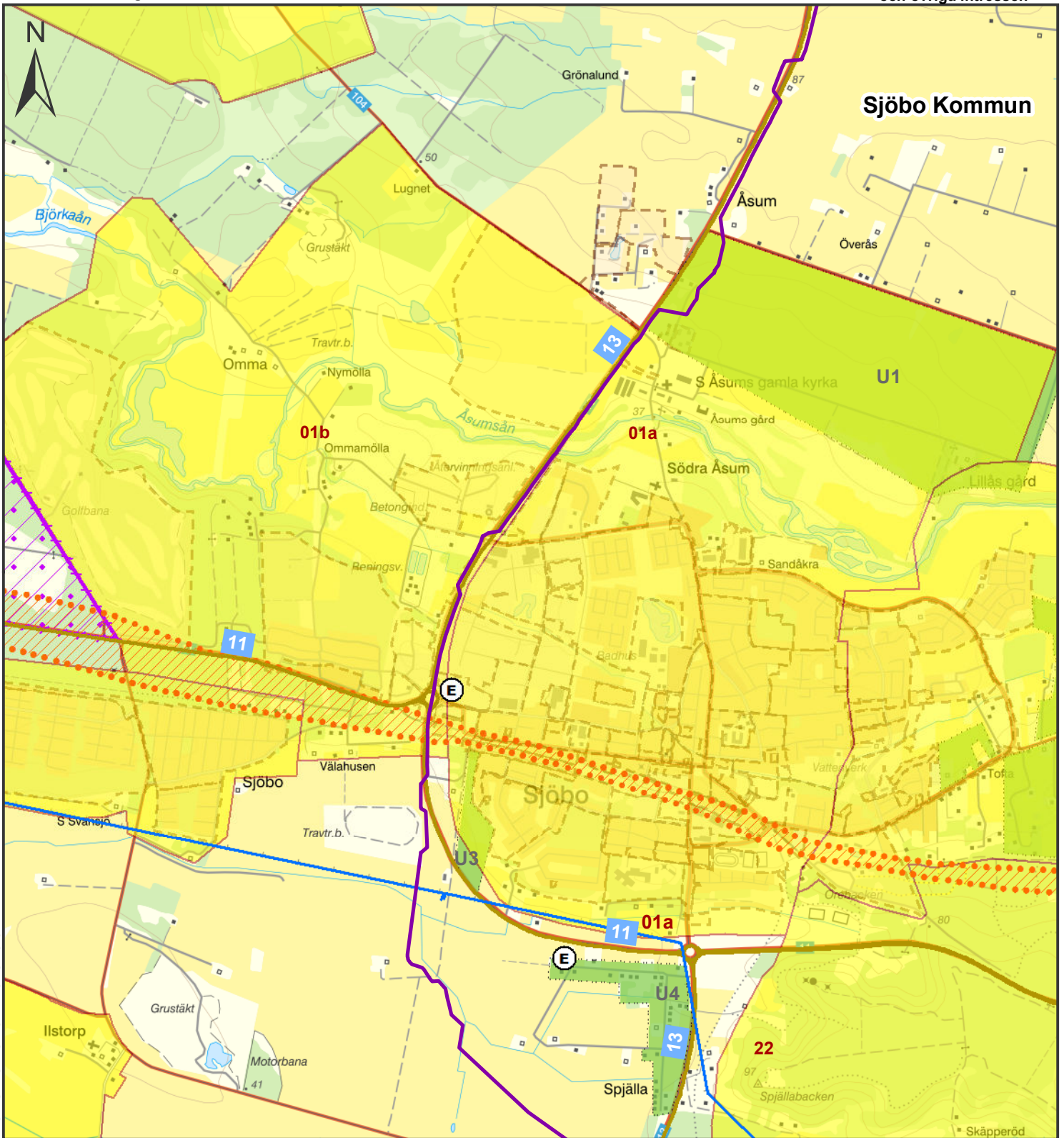


Teckenförklaring

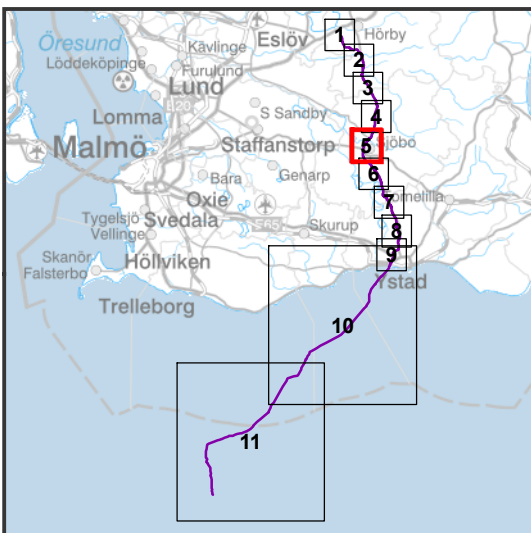
- Planerad sträckning
- Vagnät
- Riksintresse vagnät, befintligt
- Detaljplan
- Nummer på detaljplan
- Översiktsplan
- Nummer på översiktsplan



		Kartserie kommunala planer och övriga intressen	
Blaga	1-7	Skala	1:30 000
Version	Pappersstorlek	Upprättad av	BGD
	A4	Organisation	NEKTAB
Projektnummer	500367 (hav) 500368 (land)	Kartserieblad	4 / 12
Ärendenummer		Datum	2020-10-05
Dokumentnummer		Datakällor	©Lantmäteriet ©Trafikverket ©Energimyndigheten ©Länsstyrelsen ©SGU ©Försvarmakten ©Hörby Kommun ©Sjöbo Kommun ©Ystad Kommun ©Sjöfartsverket



© Svenska kraftnät



Teckenförklaring

- Planerad sträckning
- Befintligt Regionnät 30-130 kV
- Riksintresse vägnät, befintligt
- Riksintresse järnväg, framtida
- FM Influensområden Riksintresse
- FM Riksintresseområde av betydelse
- FM Fortifikationsverkets fastigheter
- Detaljplan
- Översiktsplan
- Nummer på översiktsplan
- Utredningsområden för utbyggnad av bostäder
- Nummer på utredningsområden



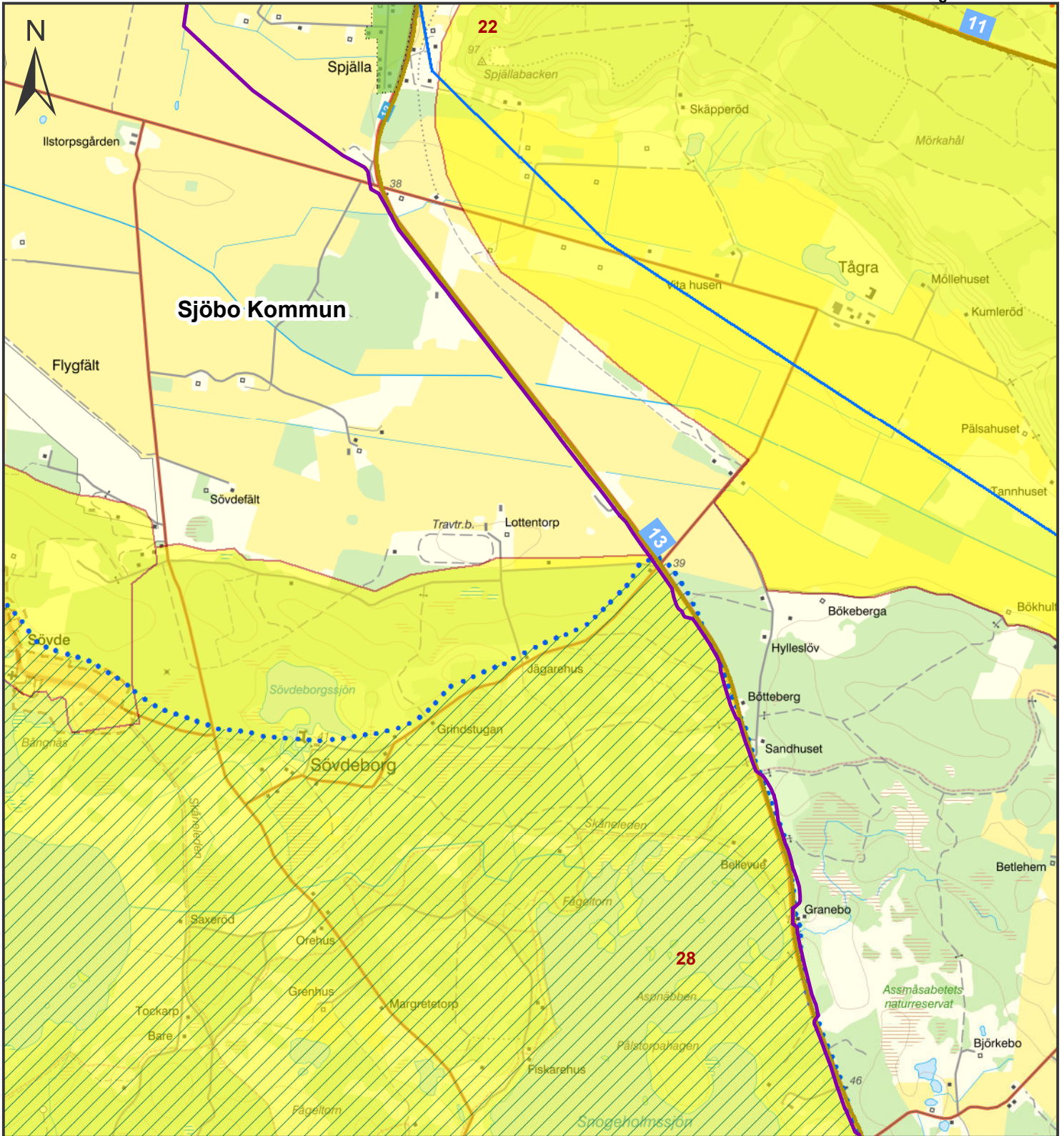
Potentiellt förorenade områden

Riskklass/Preciserad status efter åtgärd

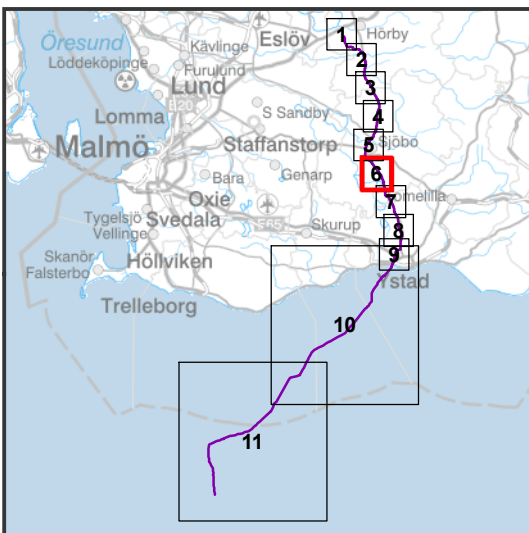
Ej riskklassade

Potentiellt förorenade områden; endast objekt berörda av utredningskorridoren visas i kartan











		Kartserie kommunala planer och övriga intressen	
Blaga	1-7	Skala	1:30 000
Version	Pappersstorlek	Organisation	BGD
Projektnummer	500367 (hav) 500368 (land)	Kartserieblad	A4
Ärendenummer	5 / 11	Datum	2020-10-05
Dokumentnummer	Datakällor ©Lantmäteriet ©Trafikverket ©Energimyndigheten ©Länsstyrelsen ©SGU ©Försvarmakten ©Hörby Kommun ©Sjöbo Kommun ©Ystad Kommun ©Sjöfartsverket		



© Svenska kraftnät



Teckenförklaring

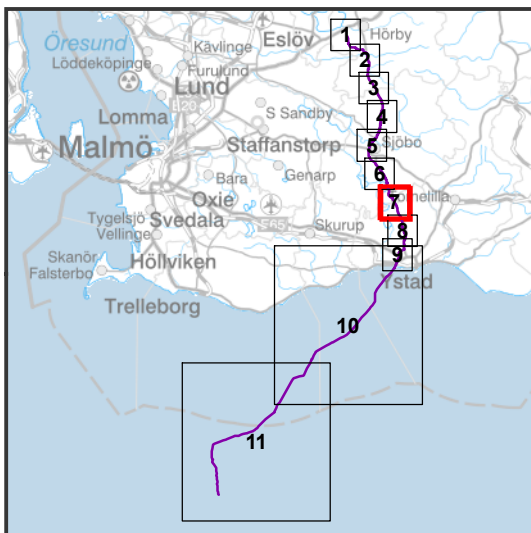
-  Planerad sträckning
-  Befintligt Regionnät 30-130 kV
-  Riksintresse vägnät, befintligt
-  Riksintresse järnväg, framtida
-  Riksintresse rörligt friluftsliv
-  Detaljplan
-  Översiktsplan
-  Nummer på översiktsplan
-  Utredningsområden för utbyggnad av bostäder
-  Nummer på utredningsområden










		Kartserie kommunala planer och övriga intressen	
Blaga	1-7	Skala	1:30 000
Version	Pappersstorlek	Organisation	BGD
Projektnummer	A4	Datum	NEKTAB
500367 (hav) 500368 (land)	Kartserieblad	6 / 11	2020-10-05
Ärendenummer	Datakällor		
Dokumentnummer	©Lantmäteriet ©Trafikverket ©Energimyndigheten ©Länsstyrelsen ©SGU ©Forsvarsmakten ©Hörby Kommun ©Sjöbo Kommun ©Ystad Kommun ©Sjöfartsverket		



© Svenska kraftnät

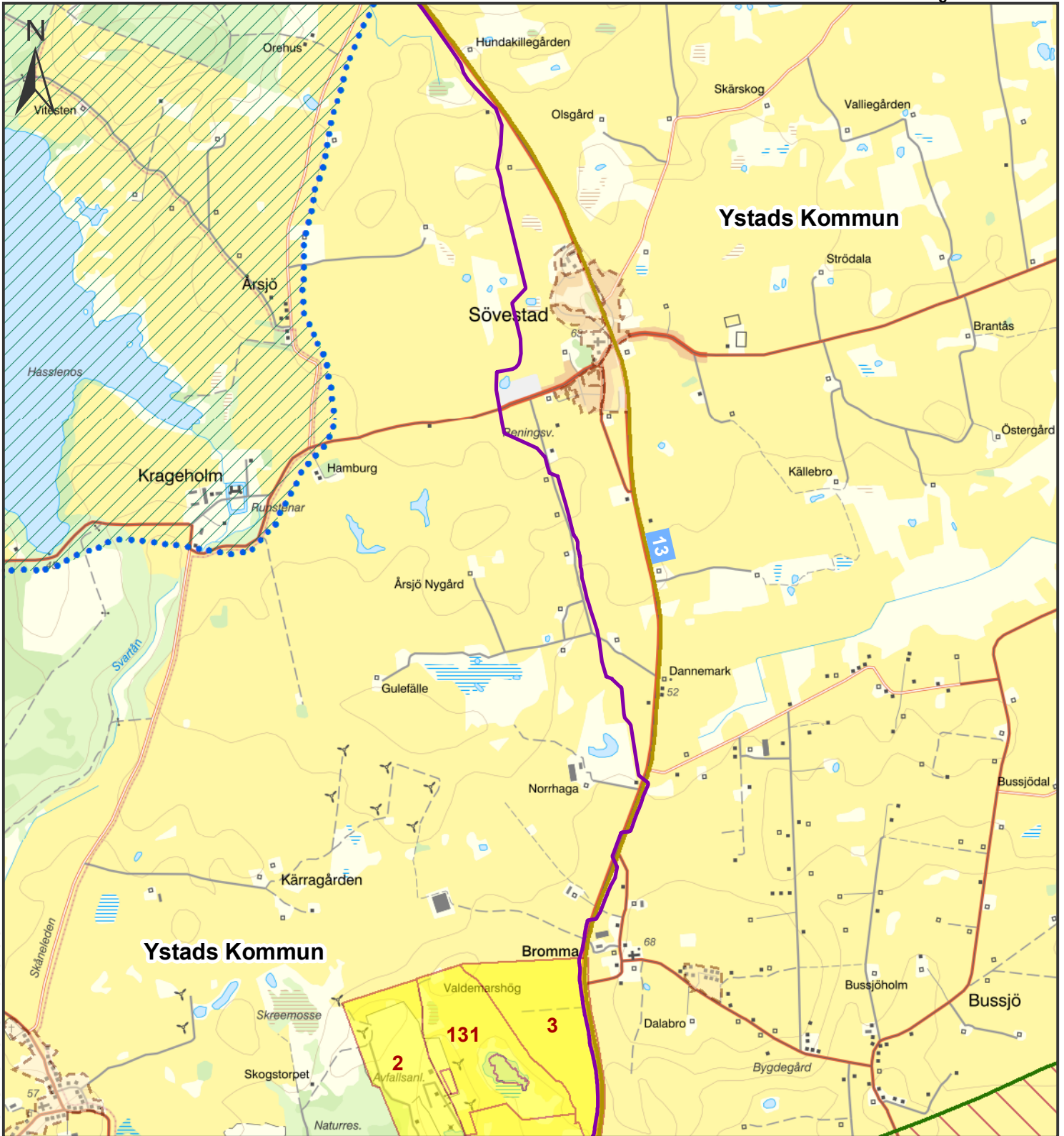


Teckenförklaring

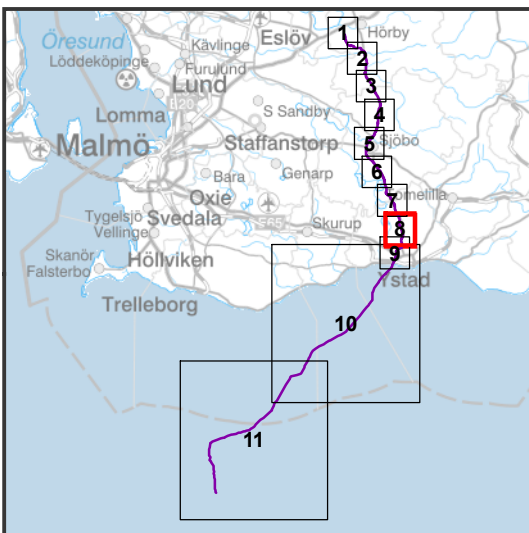
-  Planerad sträckning
-  Kommungräns
-  Befintligt Regionnät 30-130 kV
-  Riksintresse vägnät, befintligt
-  Riksintresse rörigt friluftsliv
-  Översiktsplan
-  Nummer på översiktsplan



		Kartserie kommunala planer och övriga intressen	
Blaga	1-7	Skala	1:30 000
Version	Pappersstorlek	Upprättad av	BGD
500367 (hav) 500368 (land)	A4	Organisation	NEKTAB
Projektnummer	Kartserieblad	Datum	2020-10-05
Ärendenummer	7 / 11	Datakällor	©Lantmäteriet ©Trafikverket ©Energimyndigheten
Dokumentnummer			©Länsstyrelsen ©SGU ©Försvarmakten ©Hörby Kommun ©Sjöbo Kommun ©Ystad Kommun ©Sjöfartsverket



© Svenska kraftnät

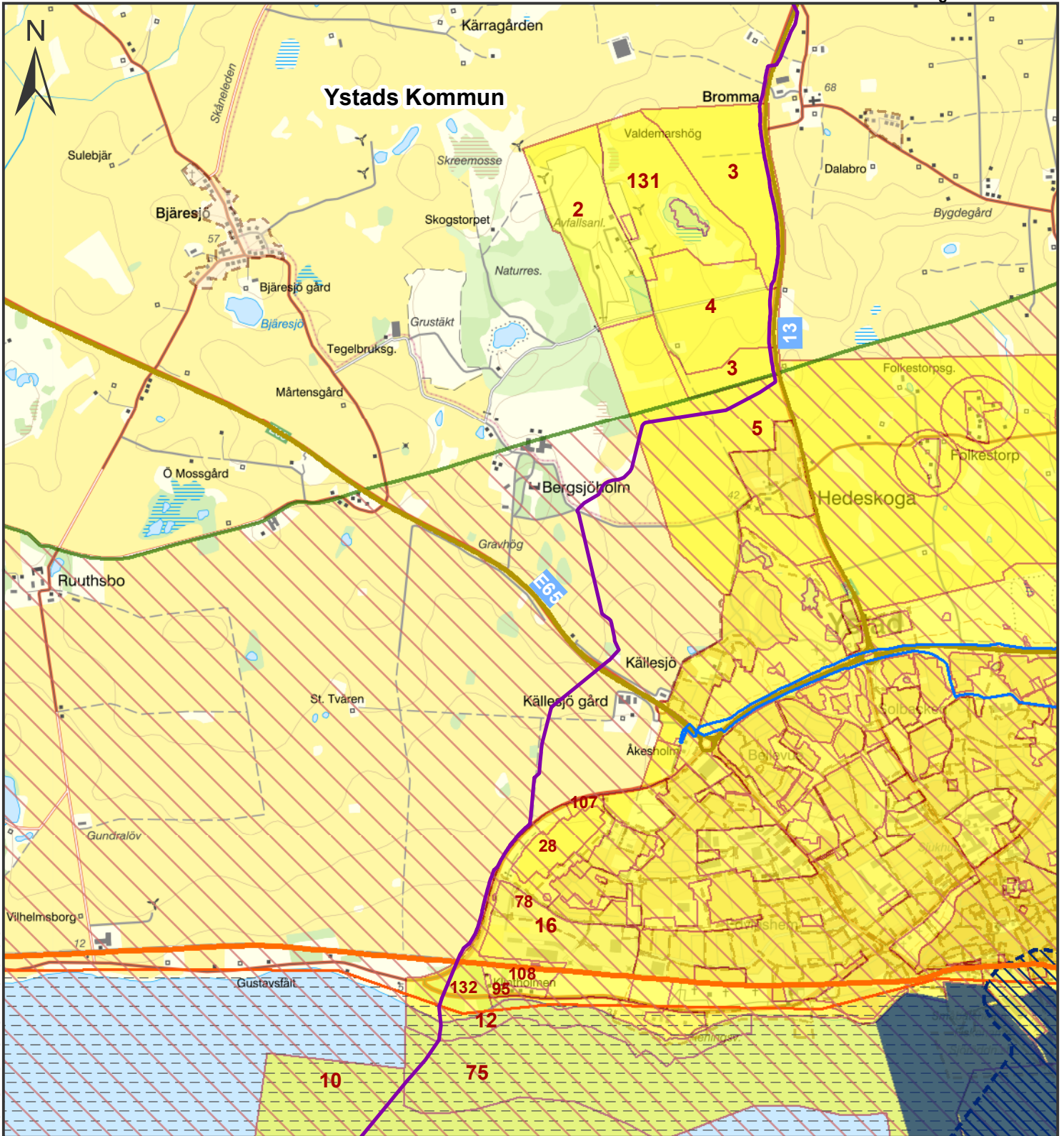


Teckenförklaring

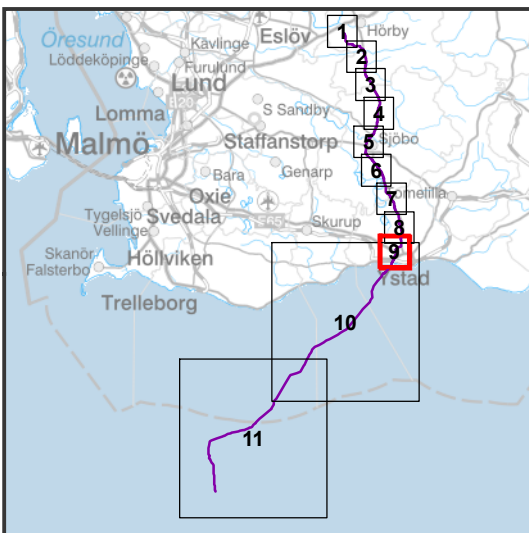
- Planerad sträckning
- Kommungräns
- Riksintresse vägnät, befintligt
- Riksintresse rörligt friluftsliv
- Riksintresse högeexploaterad kust
- Detaljplan
- Översiktsplan
- Nummer på översiktsplan



		Kartserie kommunala planer och övriga intressen	
Blaga	1-7	Skala	1:30 000
Version	Pappersstorlek	Upprättad av	BGD
	A4	Organisation	NEKTAB
Projektnummer	500367 (hav) 500368 (land)	Kartserieblad	8 / 11
Ärendenummer		Datum	2020-10-05
Dokumentnummer		Datakällor	©Lantmäteriet ©Trafikverket ©Energimyndigheten ©Länsstyrelsen ©SGU ©Forsvarsmakten ©Hörby Kommun ©Sjöbo Kommun ©Ystad Kommun ©Sjöfartsverket



© Svenska kraftnät

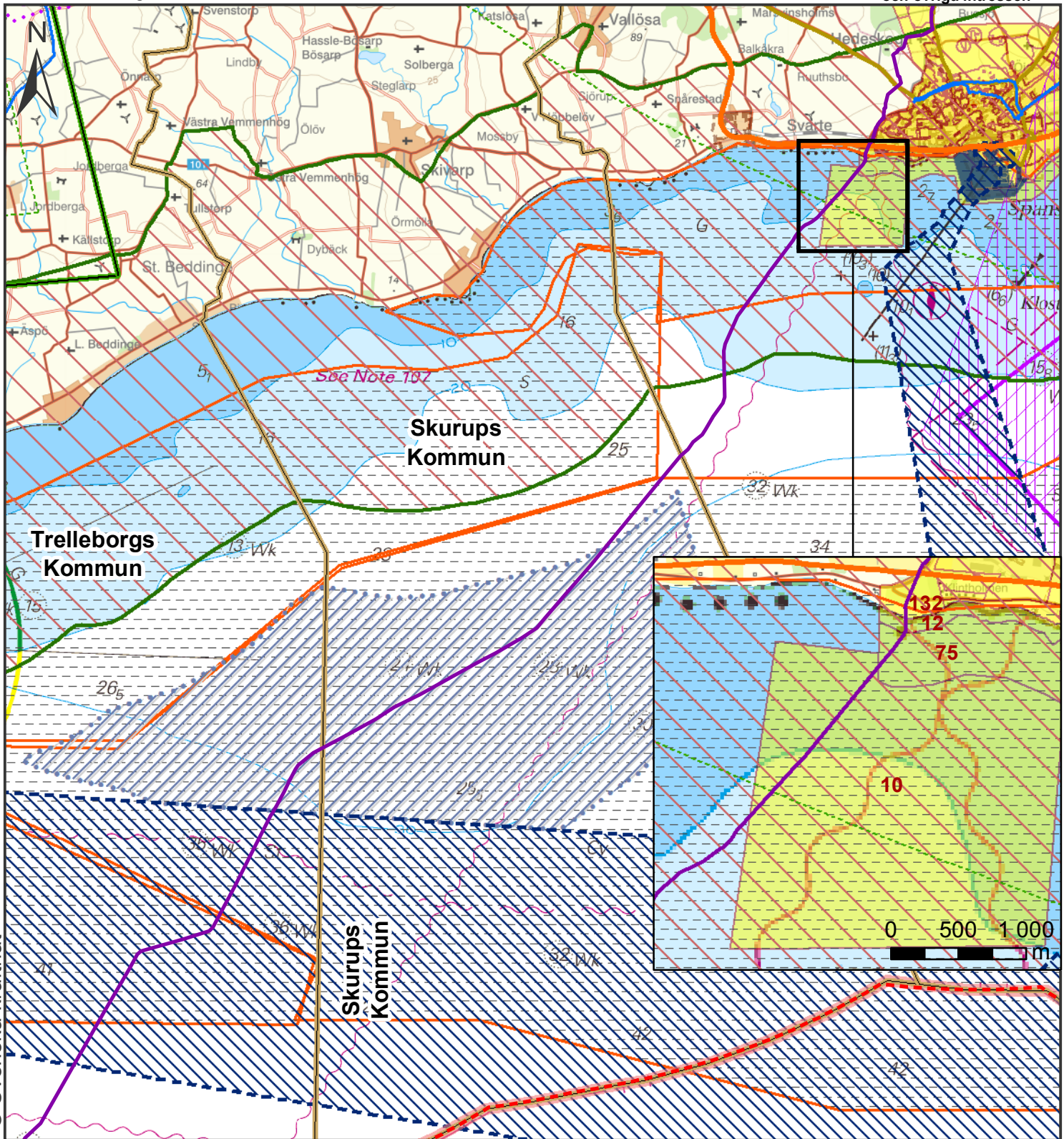


Teckenförklaring

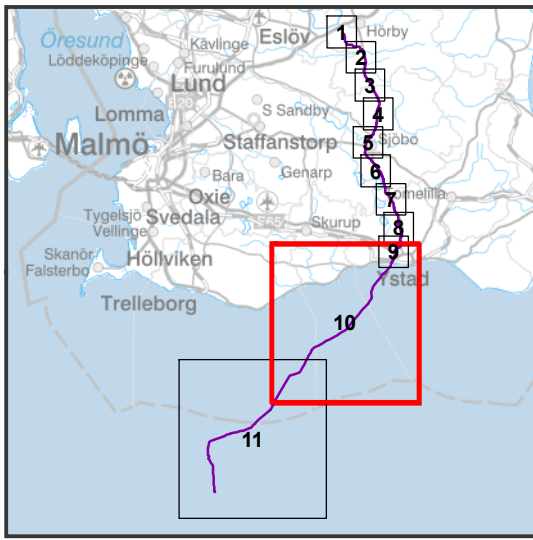
- Planerad sträckning
- Kommungräns
- Befintligt Regionnät 30-130 kV
- Riksintrasse vägnät, befintligt
- Riksintrasse järnväg, befintligt
- Riksintrasse Farled
- Riksintrasse Hamn
- Riksintrasse högexploaterad kust
- Riksintrasse Yrkesfiske hav
- Detaljplan
- Översiktsplan
- Nummer på översiktsplan



		Kartserie kommunala planer och övriga intressen	
Blaga	1-7	Skala	1:30 000
Version	Pappersstorlek	Upprättad av	BGD
Projektnummer	500367 (hav) 500368 (land)	Organisation	NEKTAB
Ärendenummer		Datum	2020-10-05
Dokumentnummer		Datakällor	©Lantmäteriet ©Trafikverket ©Energimyndigheten ©Länsstyrelsen ©SGU ©Försvarmakten ©Hörby Kommun ©Sjöbo Kommun ©Ystad Kommun ©Sjöfartsverket



© Svenska kraftnät



Teckenförklaring

- Planerad sträckning
- - - Sjöterritoriets gräns i havet
- Län Skåne
- Kommungräns
- Befintligt Regionnät 30-130 kV
- Riksintrasse vägnät, befintligt
- Riksintrasse järnväg, befintligt
- Riksintrasse flygplats flyghinder, influensområde
- - - Riksintrasse flygplats MSA
- ▨ Riksintrasse Farled
- Riksintrasse Hamn
- ▨ Riksintrasse Energiproduktion, vindbruk

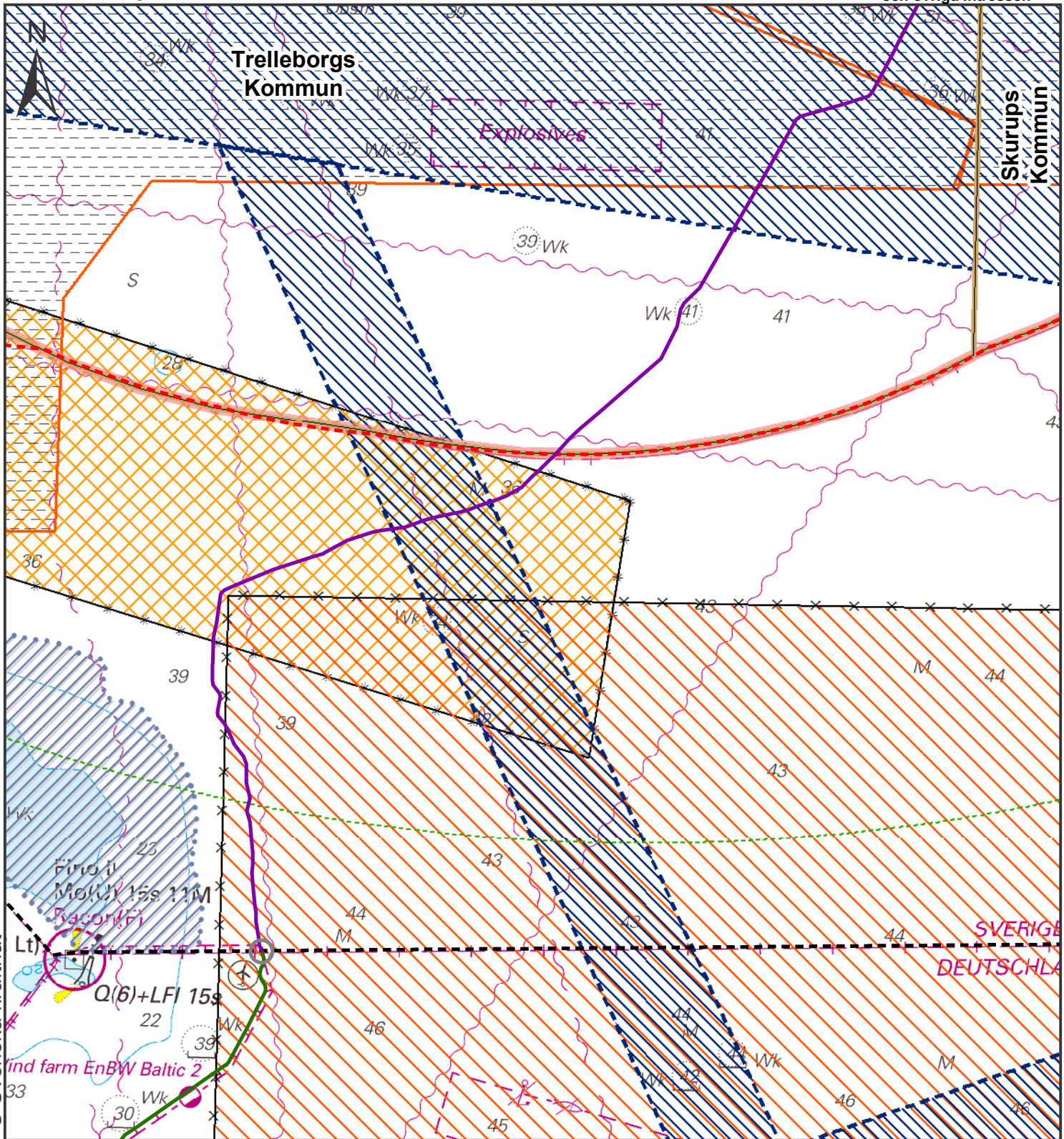
- Riksintrasse högexploaterad kust
- Riksintrasse Yrkesfiske Hav
- FM Område med särskilt behov av hinderfrihet
- FM Influensområden Riksintrasse
- ⋯ FM Influensområden övrigt riksintrasse
- Detaljplan
- Översiktsplan
- X Nummer på översiktsplan



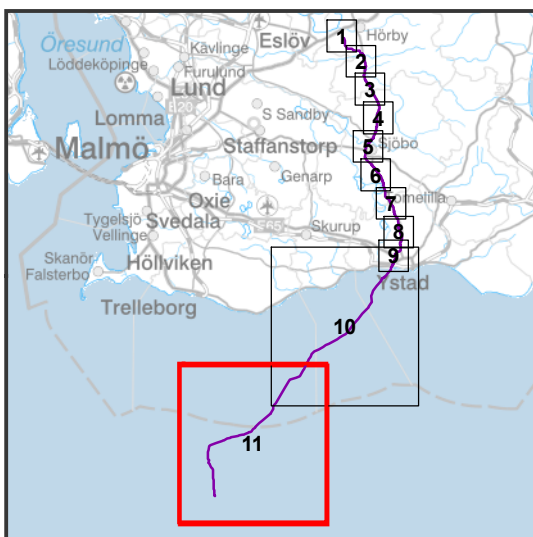
SVENSKA KRAFTNÄT

Kartserie kommunala planer och övriga intressen

Blaga	1-7	Skala	1:150 000	Upprättad av	BGD
Version		Pappersstorlek	A4	Organisation	NEKTAB
Projektnummer	500367 (hav) 500368 (land)	Kartserieblad	10 / 11	Datum	2020-10-05
Ärendenummer		Datakällor	©Lantmäteriet ©Trafikverket ©Energimyndigheten		
Dokumentnummer			©Länsstyrelsen ©SGU ©Försvarsmakten ©Hörby Kommun ©Sjöbo Kommun ©Ystad Kommun ©Sjöfartsverket		



© Svenska kraftnät



Teckenförklaring

- Anslutningspunkt i Östersjön på gränsen mellan Sveriges och Tysklands ekonomiska zoner
- Planerad sträckning
- Sträckning inom tysk territorium
- Sjöterritoriets gräns i havet
- Sveriges ekonomiska zon
- Län Skåne
- Kommungräns
- Riksintresse flygplats MSA
- Riksintresse Farled
- Riksintresse Energiproduktion, vindbruk
- Riksintresse Yrkesfiske hav
- Minriskområden
- NATO - Övningsområde



		Kartserie kommunala planer och övriga intressen	
Blaga	1-7	Skala	1:150 000
Version		Pappersstorlek	A4
Projektnummer	500367 (hav) 500368 (land)	Kartserieblad	11 / 11
Ärendenummer		Datum	2020-10-05
Dokumentnummer		Datakällor	©Lantmäteriet ©Trafikverket ©Energimyndigheten ©Länsstyrelsen ©SGU ©Försvarsmakten ©Hörby Kommun ©Sjöbo Kommun ©Ystad Kommun ©Sjöfartsverket