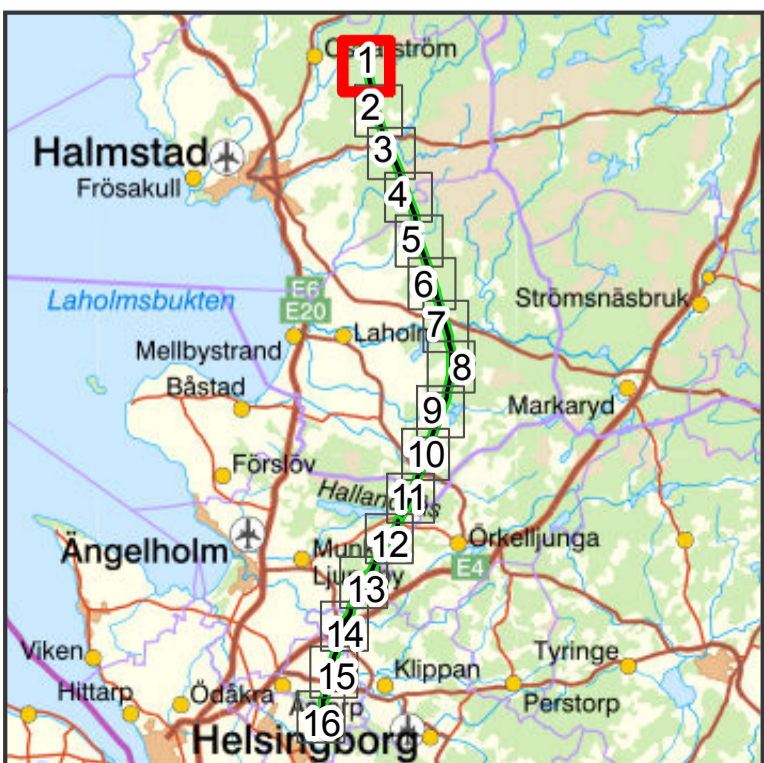



© Svenska kraftnät




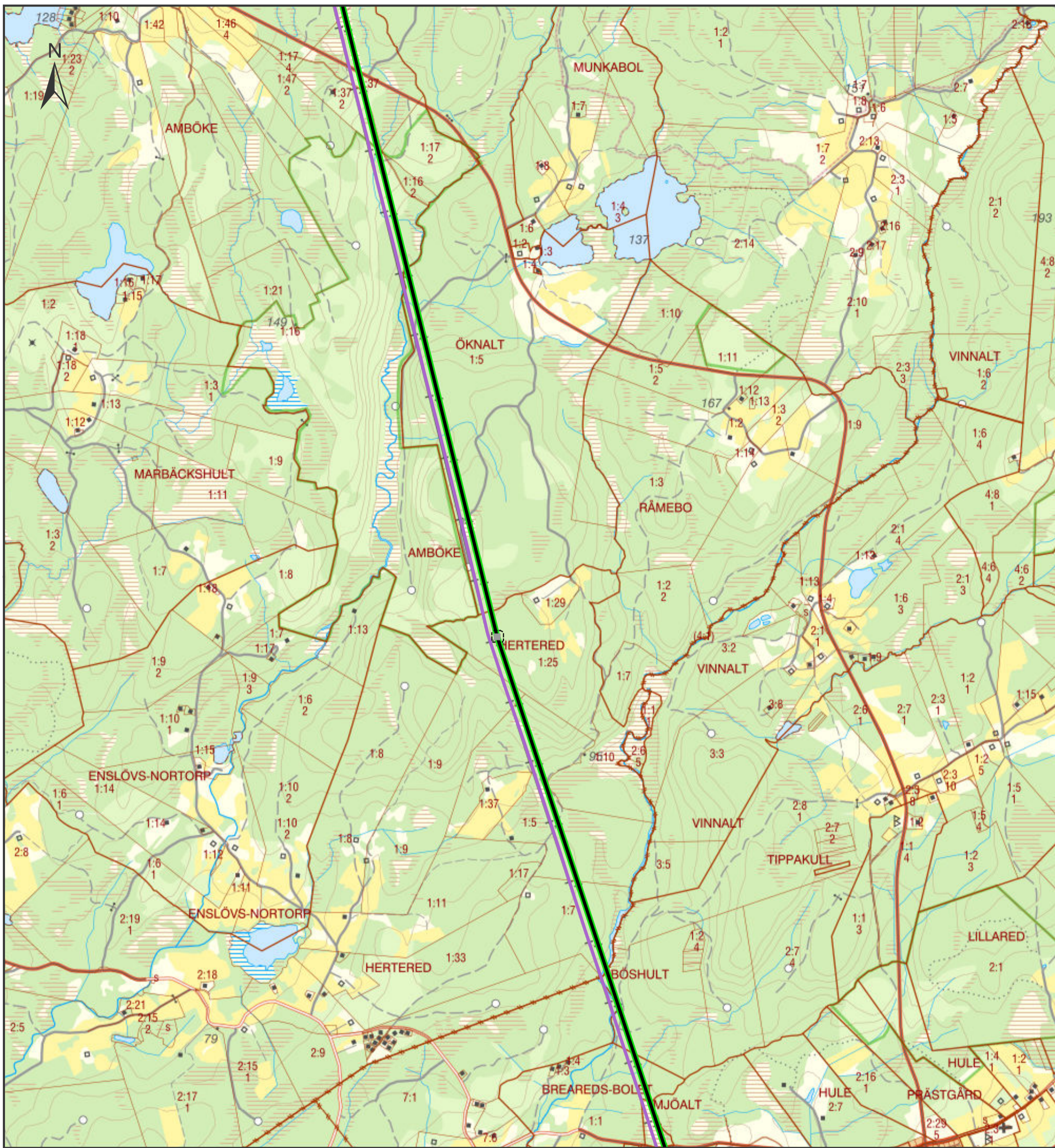
**Teckenförklaring**

-  Föreslagen vinkelstolpe
-  Föreslagen stakningslinje
-  Befintlig ledning FL7 S3-4 (föryas)
-  Befintlig ledning FL12 S3-4 (föryas inte)
-  Regionnät 30-130kV
-  Stationsområde 220-400 kV

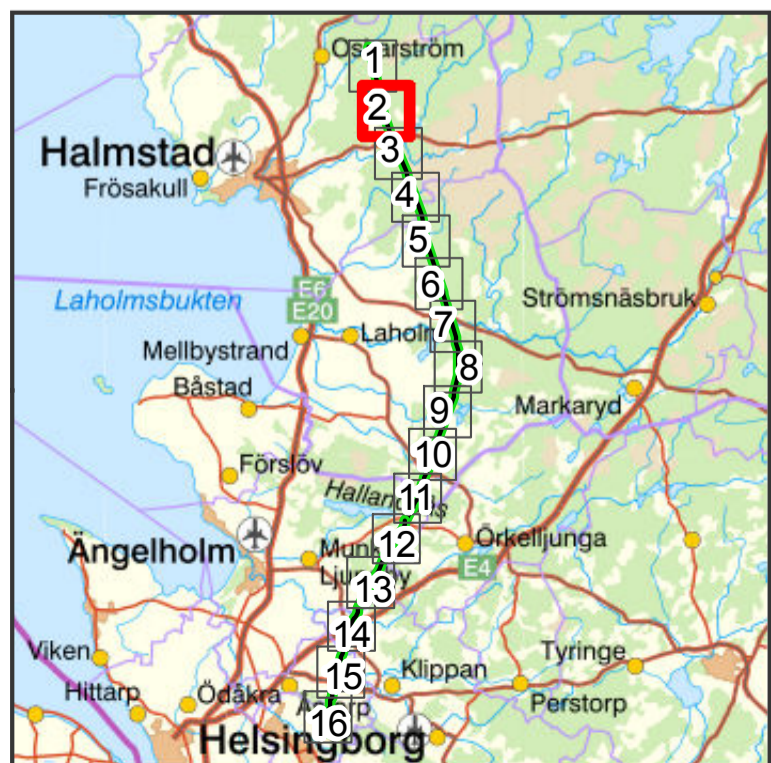


**Kartblad 1**


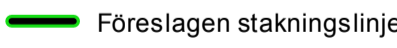
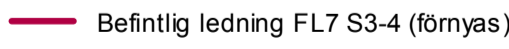
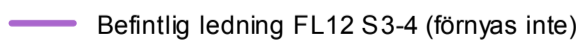
		<b>Förordad sträckning Breared-Söderåsen</b>	
Bilaga	Skala	Upprättad av	
Projektnummer	Pappersstorlek	1:20 000	Anna Samuelsson
Ärendenummer	Kartserie:blad	A3	Företag/Organisation
		1 ( 16 )	Svenska kraftnät
Datakällor	Datum		Övrig information
© Lantmateriet	2020-01-24		

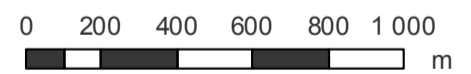


© Svenska kraftnät




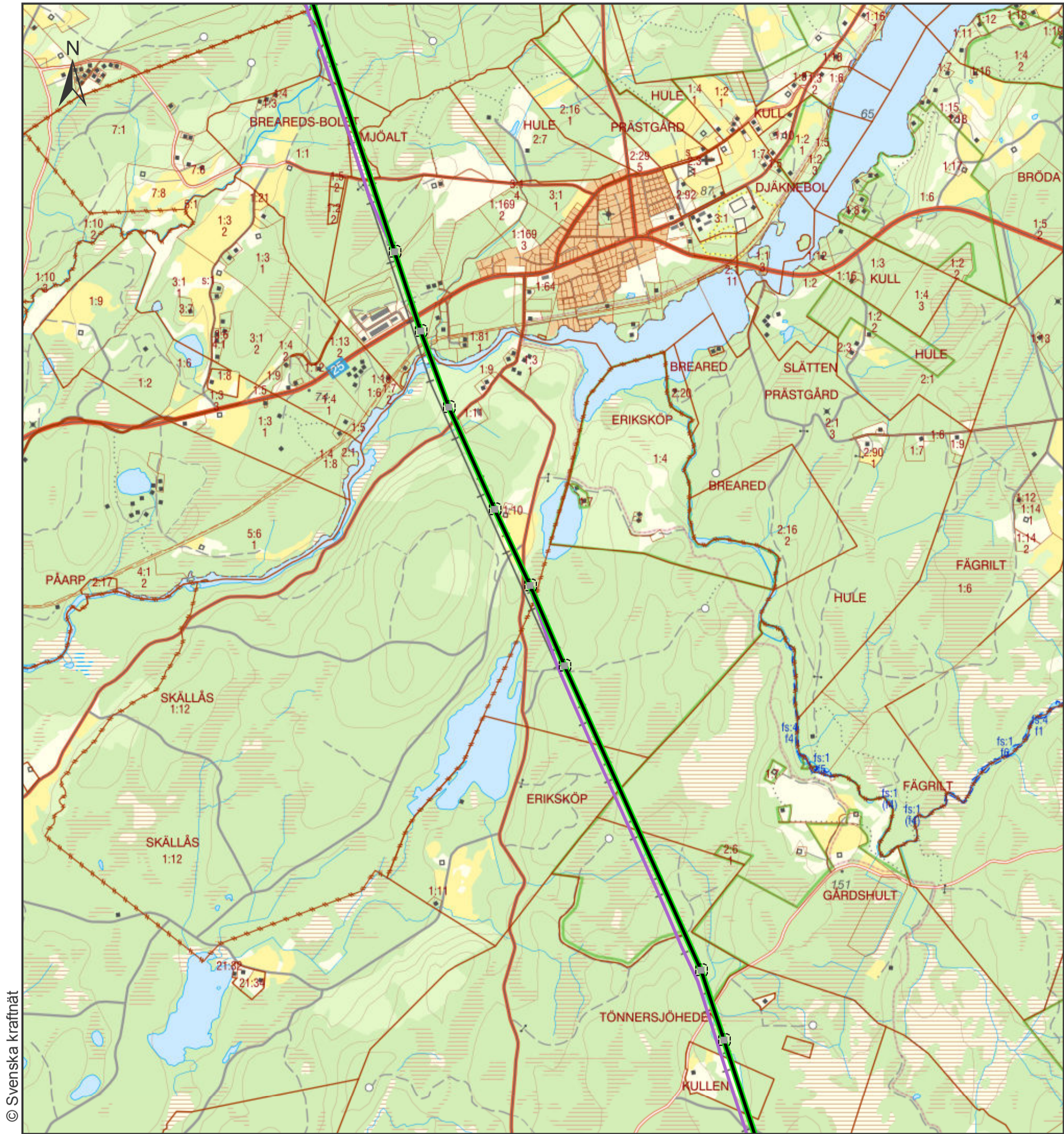
### Teckenförklaring

-  Föreslagen vinkelstolpe
-  Föreslagen stakningslinje
-  Befintlig ledning FL7 S3-4 (förnyas)
-  Befintlig ledning FL12 S3-4 (förnyas inte)

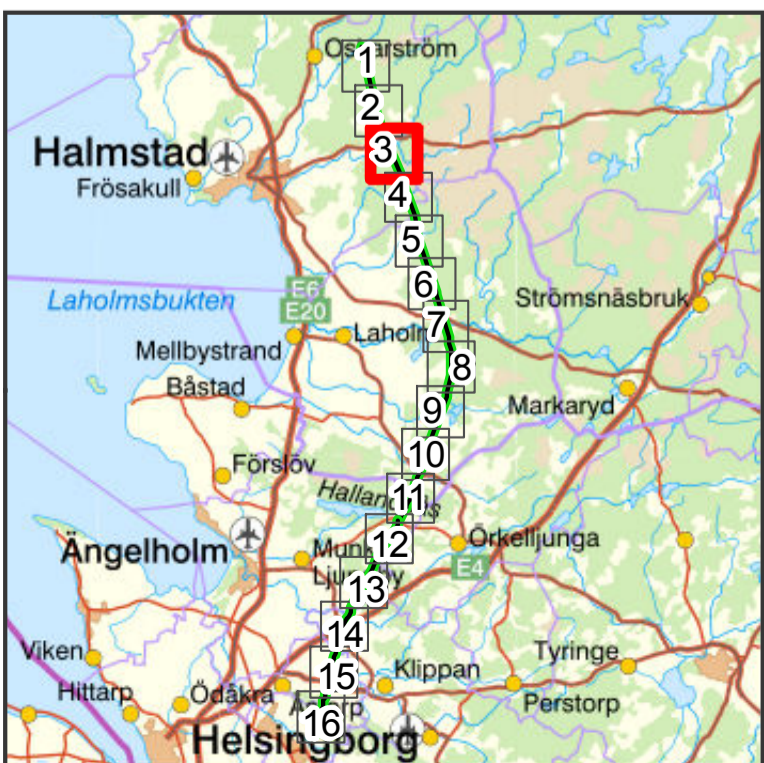


## Kartblad 2

		Förordad sträckning Breared-Söderåsen	
Bilaga	Skala	Upprättad av	
Projektnummer	1:20 000	Anna Samuelsson	
Ärendenummer	Pappersstorlek	Företag/Organisation	
	A3	Svenska kraftnät	
Datakällor	Kartserie/blad	Datum	
© Lantmäteriet	2 ( 16 )	2020-01-24	
		Övrig information	



© Svenska kraftnät



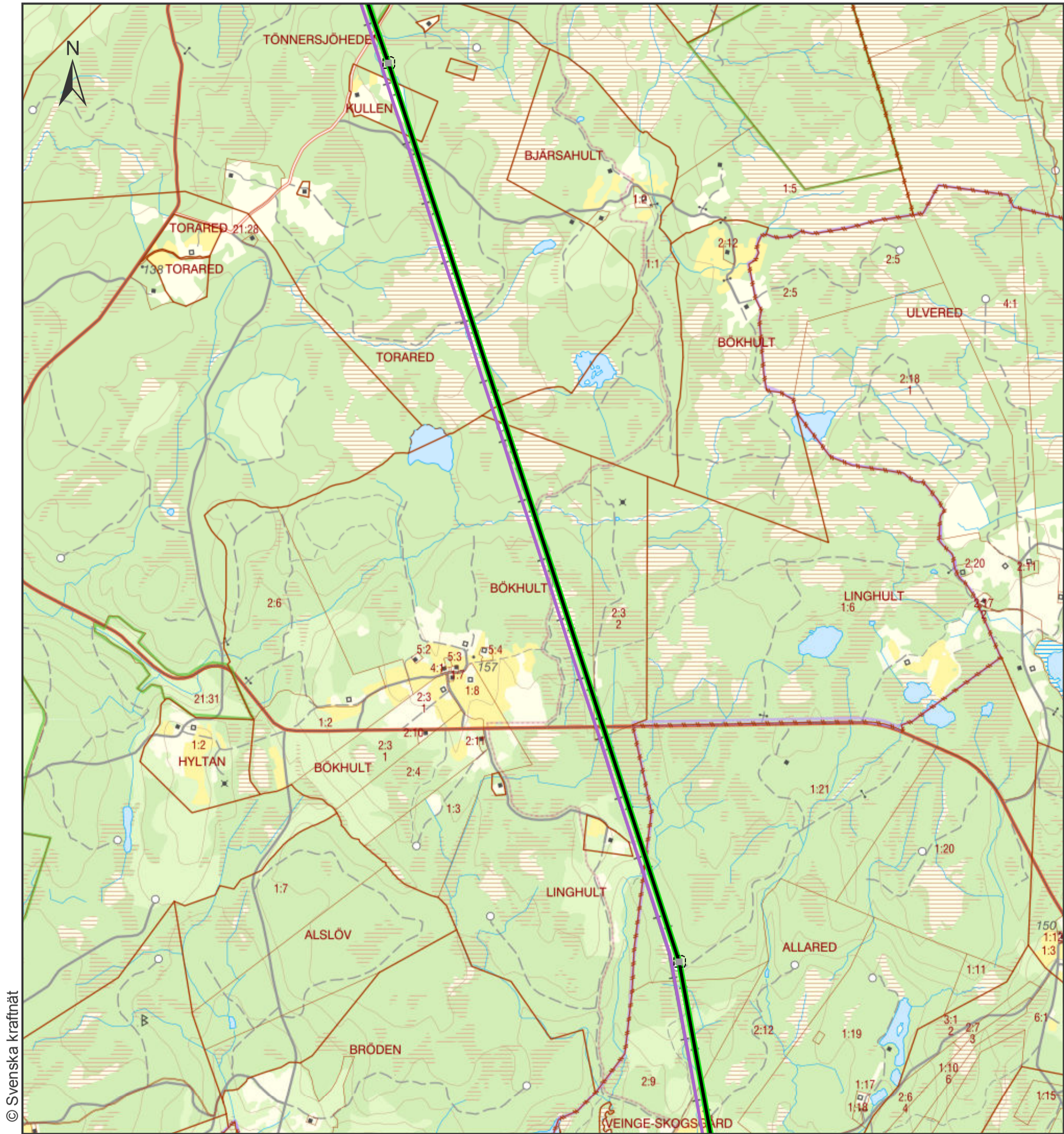
**Teckenförklaring**

- Föreslagen vinkelstolpe
- Föreslagen stakningslinje
- Befintlig ledning FL7 S3-4 (förnyas)
- Befintlig ledning FL12 S3-4 (förnyas inte)

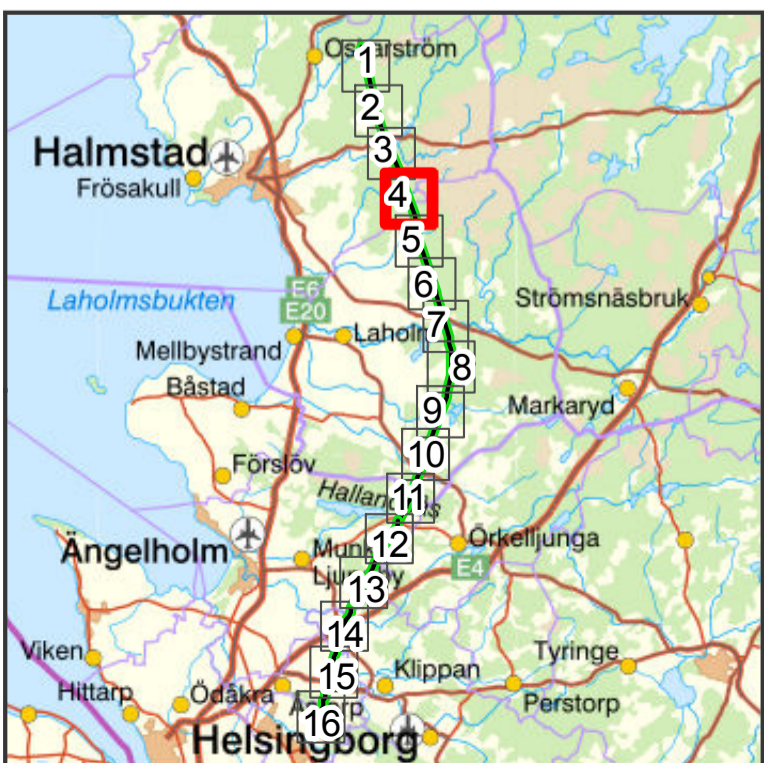


**Kartblad 3**


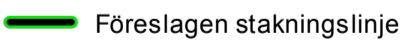
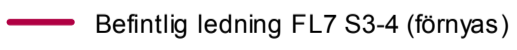
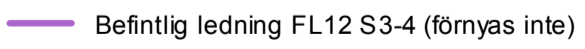
		<b>Förordad sträckning</b> Breared-Söderåsen	
Bilaga	Skala	Upprättad av	
Projektnummer	1:20 000	Anna Samuelsson	
Ärendenummer	Pappersstorlek	Företag/Organisation	
	300652	Svenska kraftnät	
Datakällor	Kartserie:blad	Datum	
© Lantmäteriet	3 ( 16 )	2020-01-24	
		Övrig information	



© Svenska kraftnät



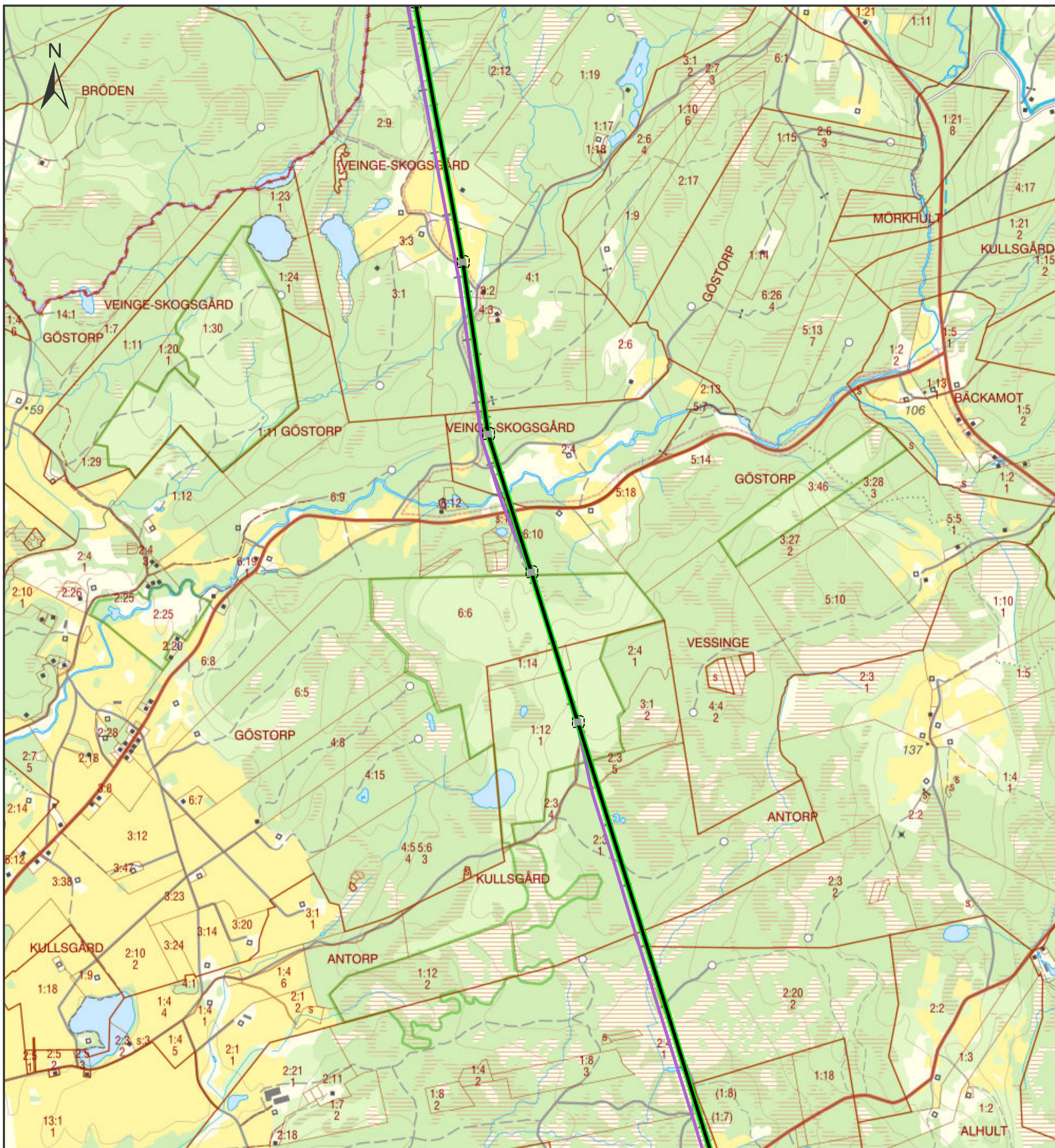
**Teckenförklaring**

-  Föreslagen vinkelstolpe
-  Föreslagen stakningslinje
-  Befintlig ledning FL7 S3-4 (förnyas)
-  Befintlig ledning FL12 S3-4 (förnyas inte)

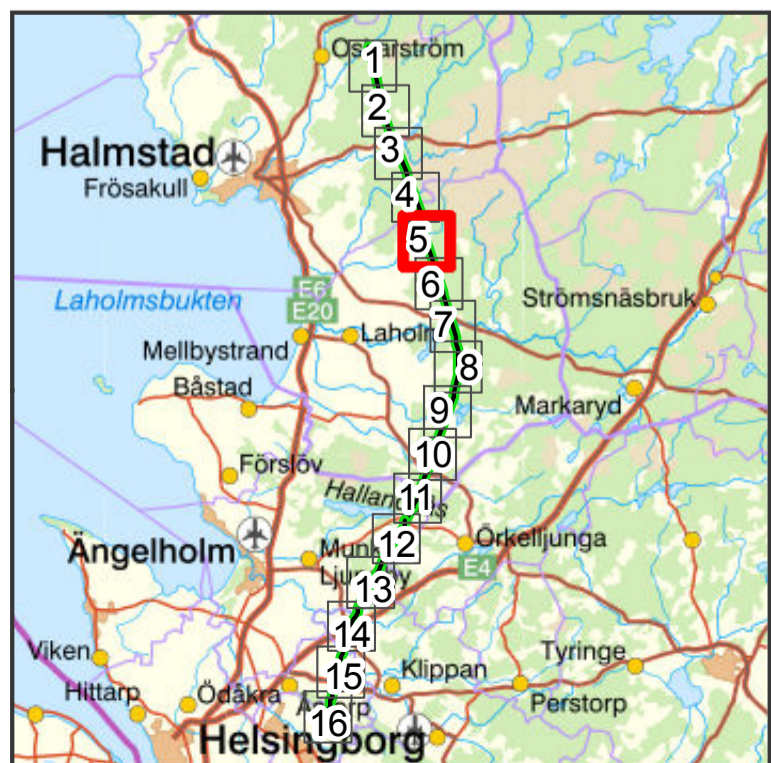


**Kartblad 4**


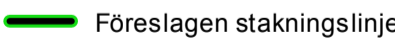
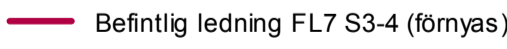
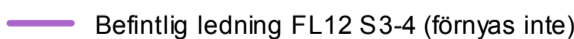
		<b>Förordad sträckning Breared-Söderåsen</b>	
Bilaga	Skala	Upprättad av	
Projektnummer	Pappersstorlek	1:20 000	Anna Samuelsson
Ärendenummer	Kartserie:blad	A3	Företag/Organisation
		4 ( 16 )	Svenska kraftnät
Datakällor	Datum		Övrig information
© Lantmateriet	2020-01-24		

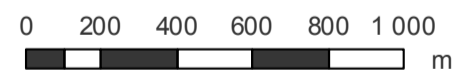


© Svenska kraftnät




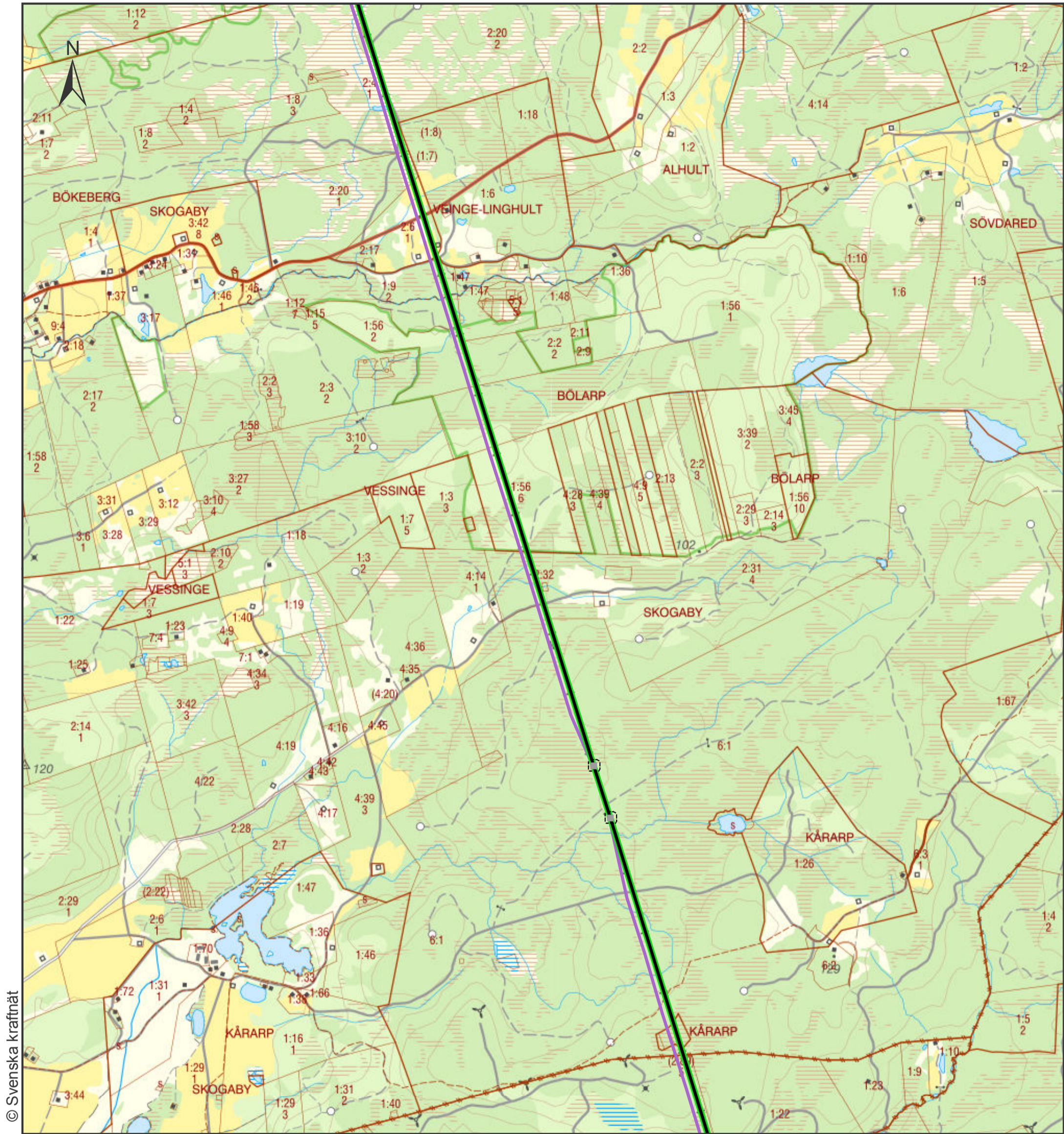
### Teckenförklaring

-  Föreslagen vinkelstolpe
-  Föreslagen stakningslinje
-  Befintlig ledning FL7 S3-4 (förnyas)
-  Befintlig ledning FL12 S3-4 (förnyas inte)

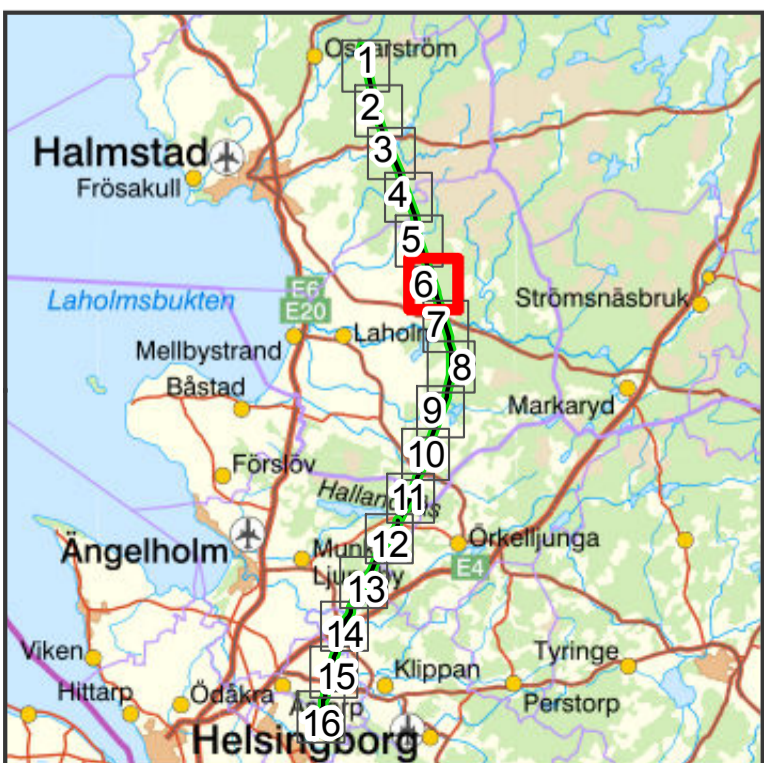


## Kartblad 5

		Förordad sträckning Breared-Söderåsen	
Bilaga	Skala	Upprättad av	Anna Samuelsson
Projektnummer	Pappersstorlek	Företag/Organisation	Svenska kraftnät
Ärendenummer	Kartserie/blad	Datum	2020-01-24
Datakällor	Övrig information		
© Lantmäteriet			



© Svenska kraftnät



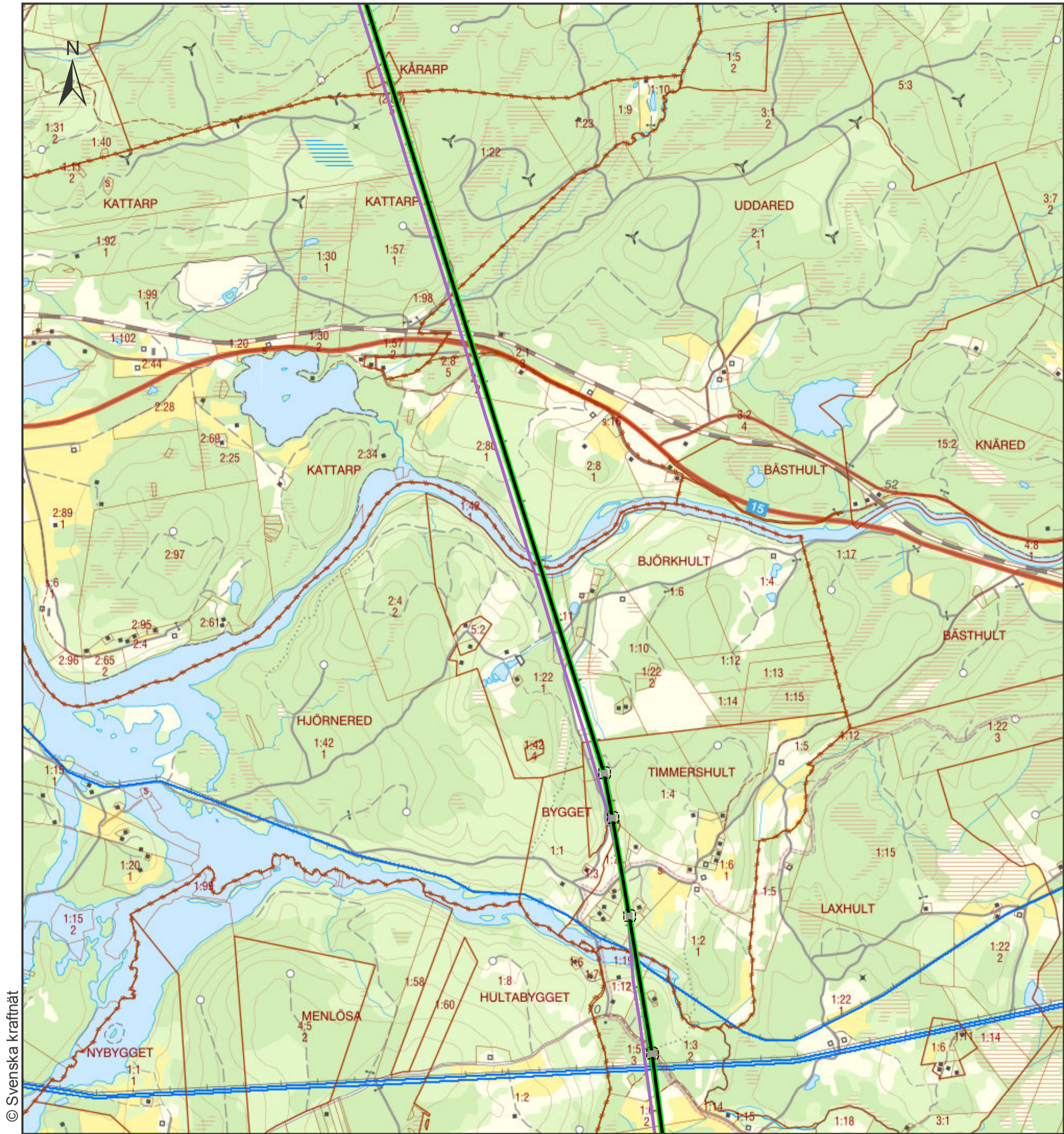
**Teckenförklaring**

- Föreslagen vinkelstolpe
- Föreslagen stakningslinje
- Befintlig ledning FL7 S3-4 (förnyas)
- Befintlig ledning FL12 S3-4 (förnyas inte)

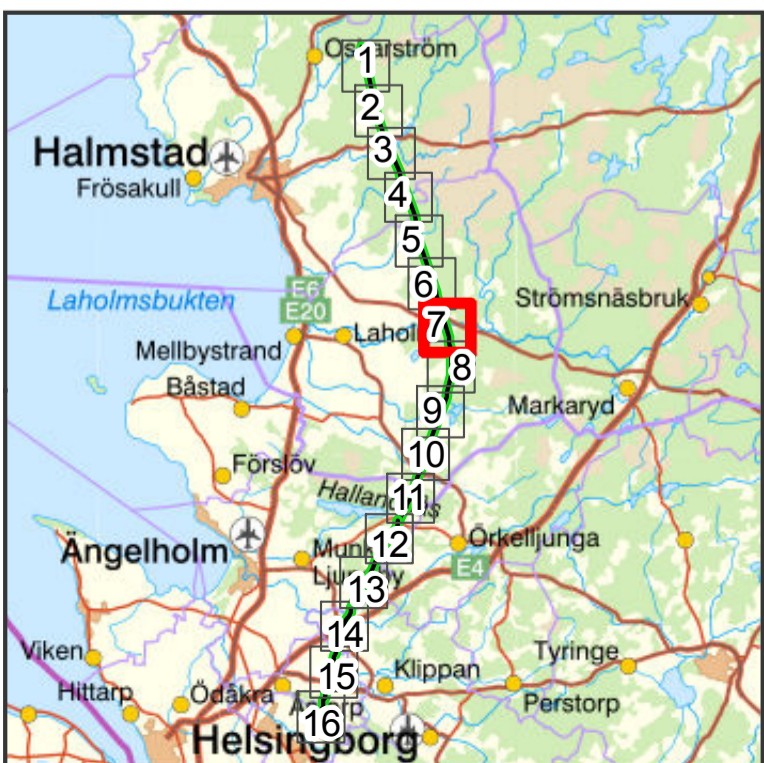


**Kartblad 6**


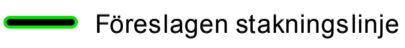
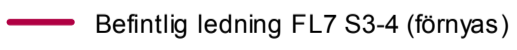
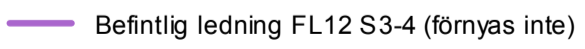
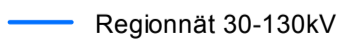
		<b>Förordad sträckning Breared-Söderåsen</b>	
Bilaga	Skala	Upprättad av	
Projektnummer	Pappersstorlek	1:20 000	Anna Samuelsson
Ärendenummer	Kartserie:blad	A3	Företag/Organisation
Datakällor		6 ( 16 )	Svenska kraftnät
			Datum
			2020-01-24
		Övrig information	
		© Lantmateriet	



© Svenska kraftnät




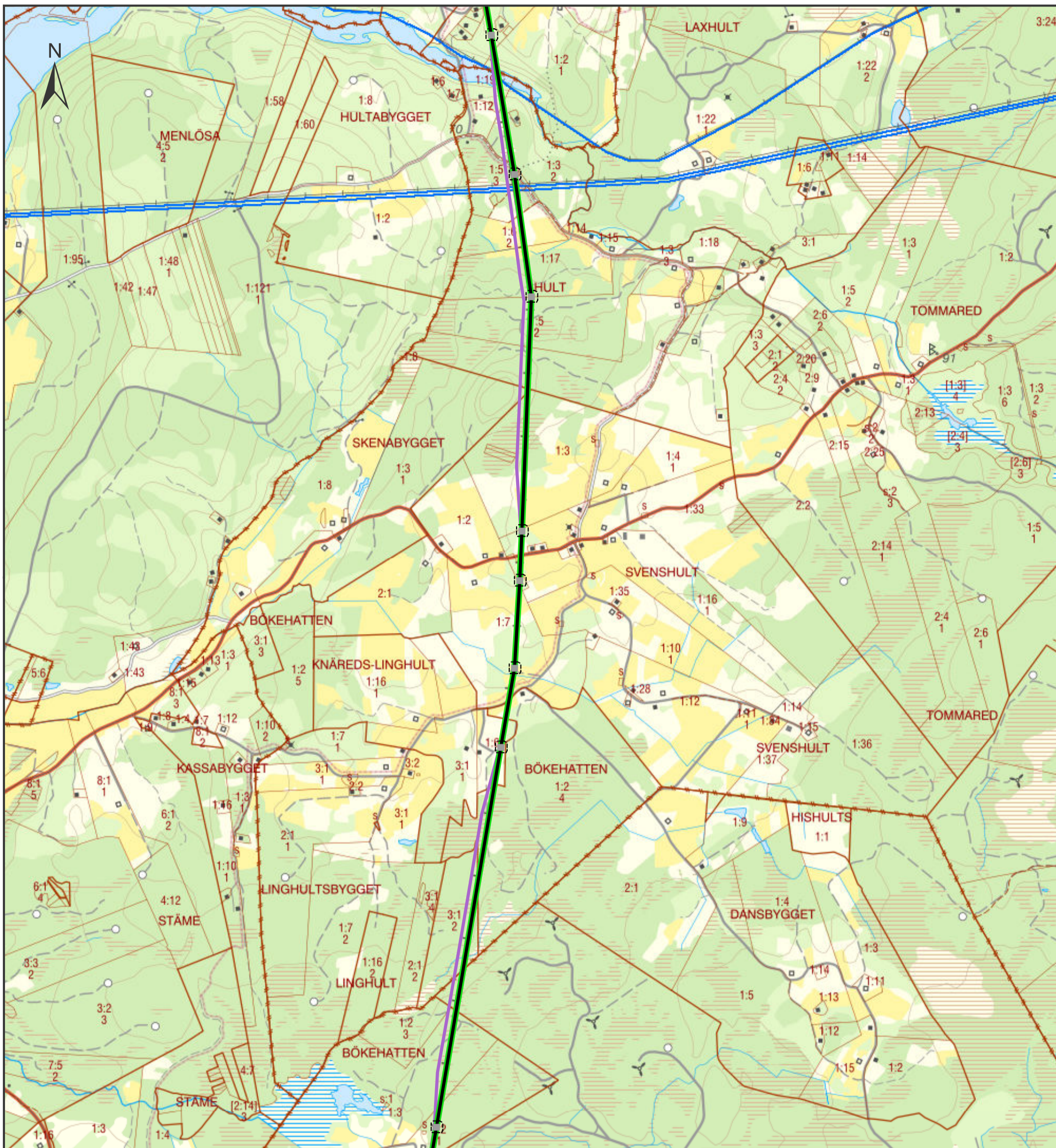
**Teckenförklaring**

-  Föreslagen vinkelstolpe
-  Föreslagen stakningslinje
-  Befintlig ledning FL7 S3-4 (förnyas)
-  Befintlig ledning FL12 S3-4 (förnyas inte)
-  Regionnät 30-130kV

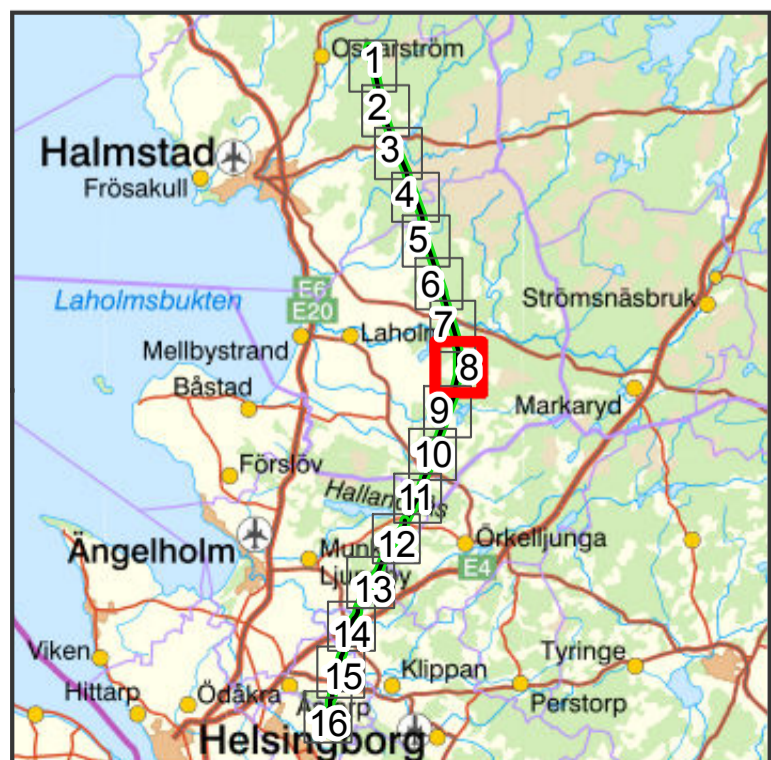


**Kartblad 7**


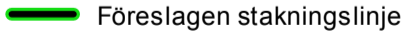
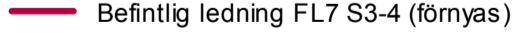
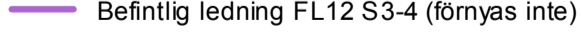

		<b>Förordad sträckning Breared-Söderåsen</b>	
Bilaga	Skala	Upprättad av	
Projektnummer	Pappersstorlek	1:20 000	Anna Samuelsson
Ärendenummer	Kartserie:blad	A3	Företag/Organisation
		7 ( 16 )	Svenska kraftnät
Datakällor	Datum		Övrig information
© Lantmäteriet	2020-01-24		

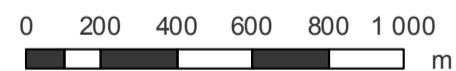


© Svenska kraftnät




### Teckenförklaring

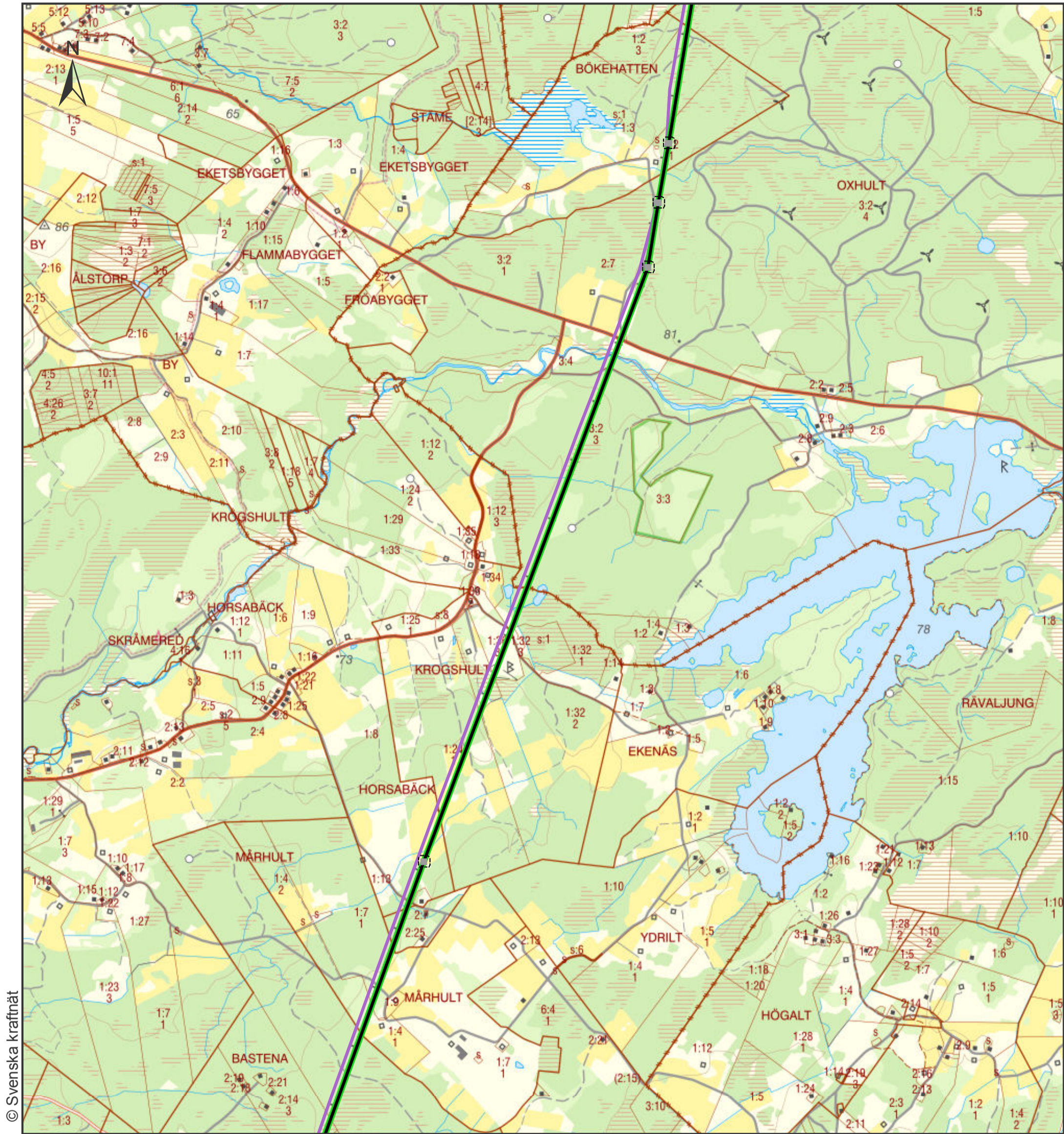
-  Föreslagen vinkelstolpe
-  Föreslagen stakningslinje
-  Befintlig ledning FL7 S3-4 (förymas)
-  Befintlig ledning FL12 S3-4 (förymas inte)
-  Regionnät 30-130kV



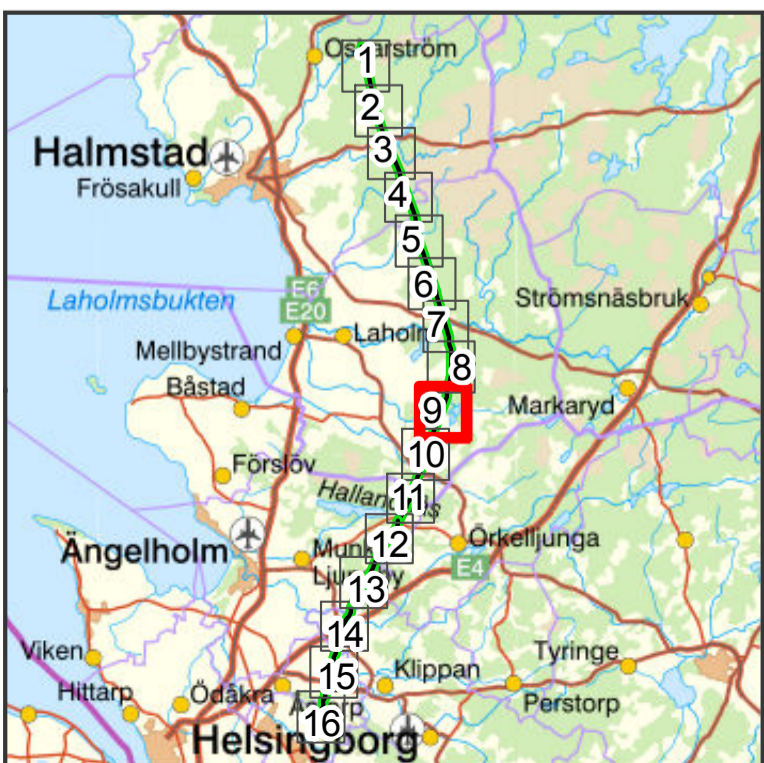
## Kartblad 8

		Förordad sträckning Breared-Söderåsen	
Bilaga	Skala	Upprättad av	
Projektnummer	Pappersstorlek	1:20 000	Anna Samuelsson
Ärendenummer	Kartserie:blad	A3	Företag/Organisation
		8 ( 16 )	Svenska kraftnät
Datakällor	Datum		
© Lantmäteriet	2020-01-24		
	Övrig information		


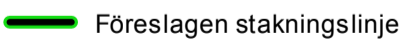
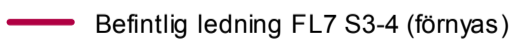
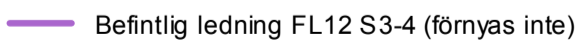




© Svenska kraftnät




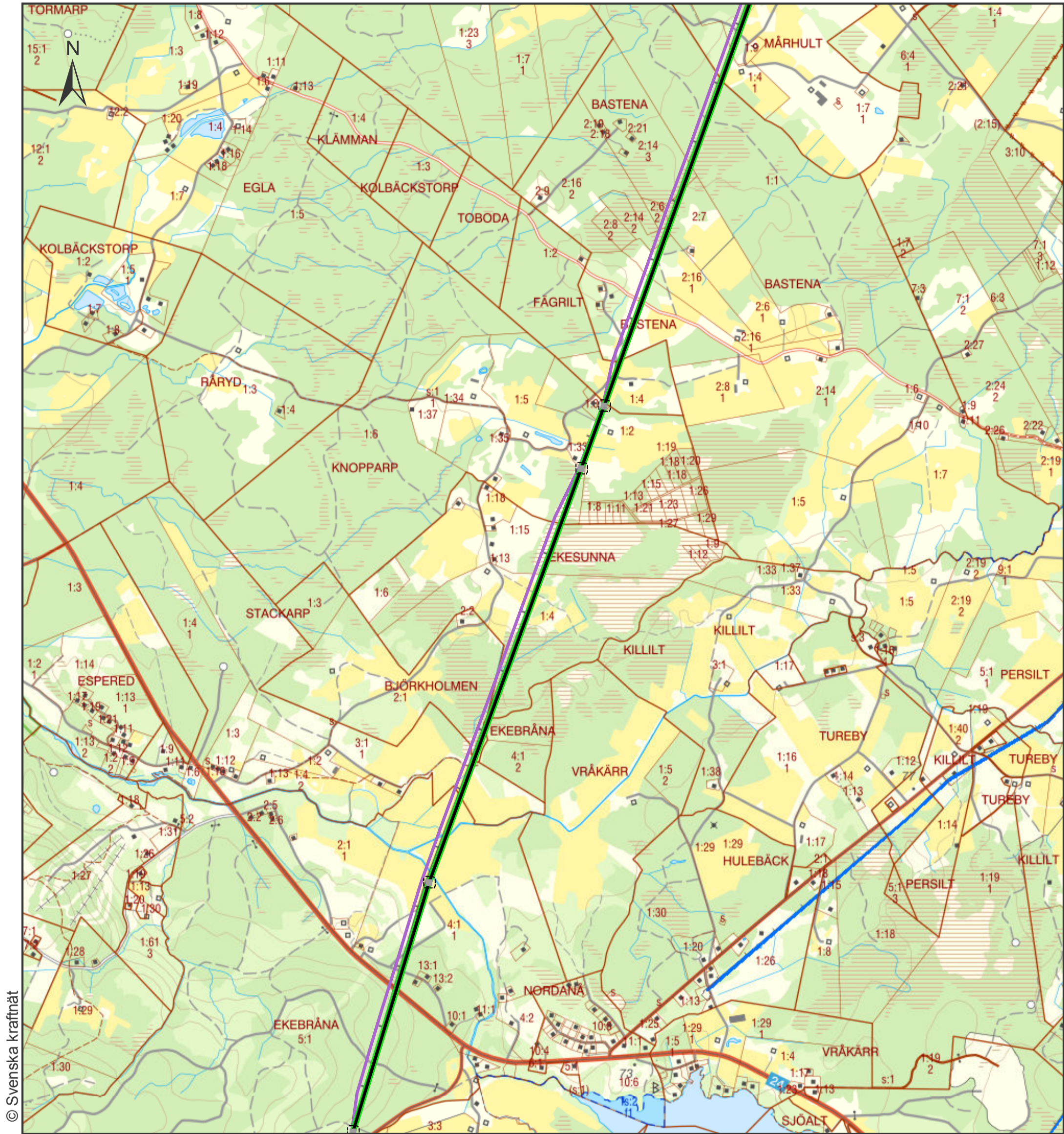
**Teckenförklaring**

-  Föreslagen vinkelstolpe
-  Föreslagen stakningslinje
-  Befintlig ledning FL7 S3-4 (föryas)
-  Befintlig ledning FL12 S3-4 (föryas inte)

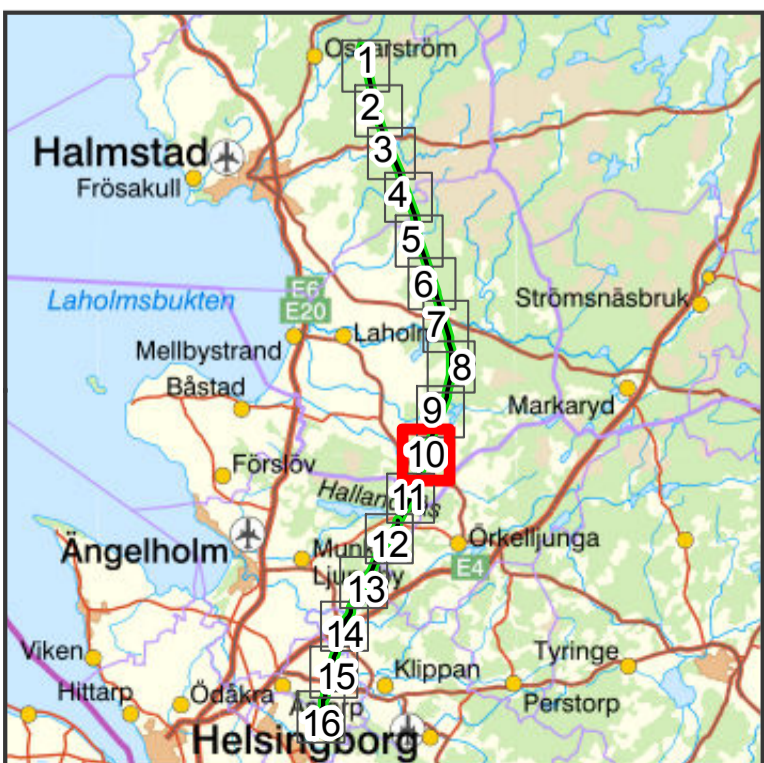


**Kartblad 9**






		<b>Förordad sträckning Breared-Söderåsen</b>	
Bilaga	Skala	Upprättad av	
Projektnummer	Pappersstorlek	1:20 000	Anna Samuelsson
Ärendenummer	Kartserie:blad	A3	Företag/Organisation
		9 ( 16 )	Svenska kraftnät
Datakällor	Datum		Övrig information
© Lantmäteriet	2020-01-24		



© Svenska kraftnät




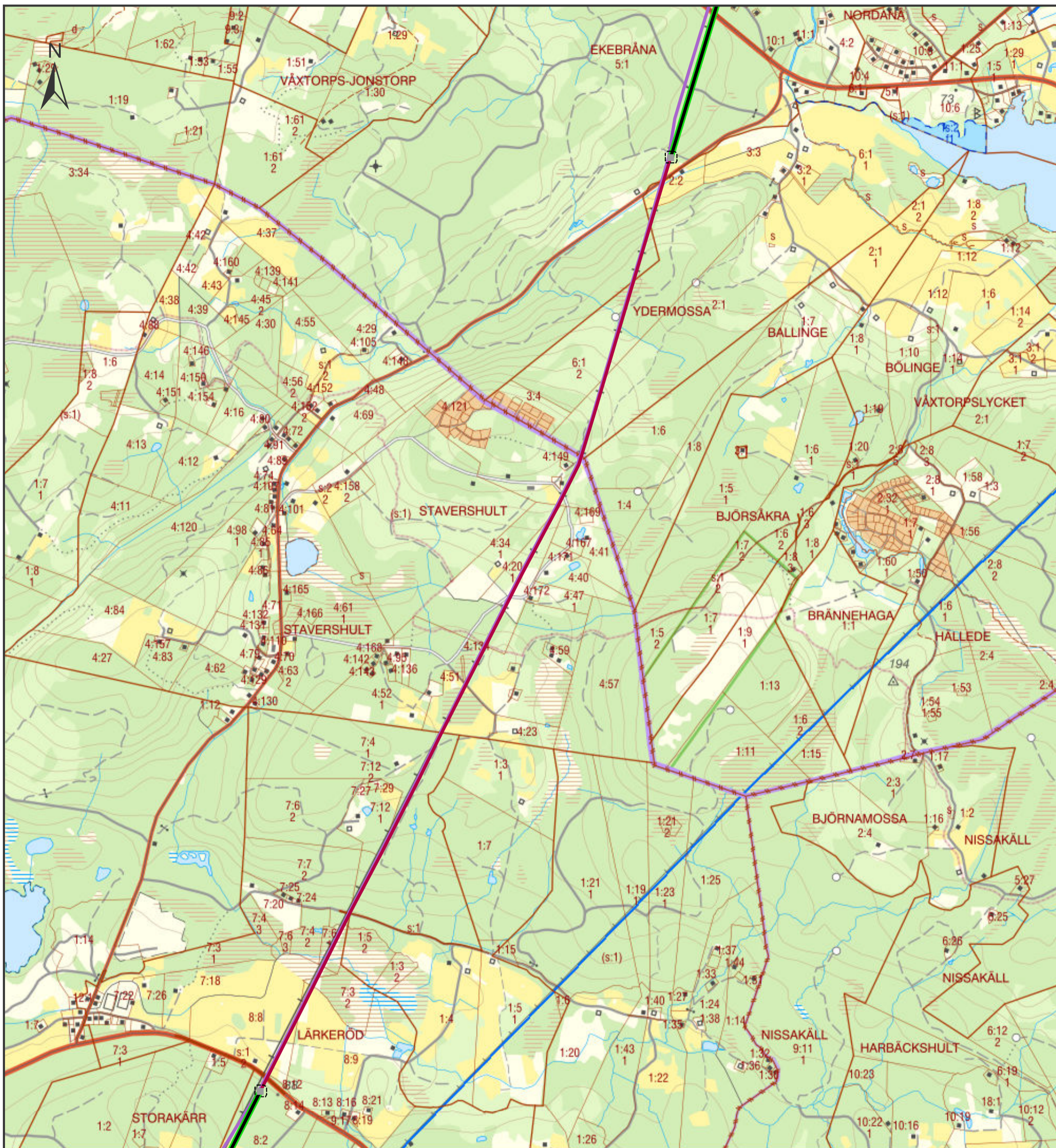
**Teckenförklaring**

-  Föreslagen vinkelstolpe
-  Föreslagen stakningslinje
-  Befintlig ledning FL7 S3-4 (föryas)
-  Befintlig ledning FL12 S3-4 (föryas inte)
-  Regionnät 30-130kV

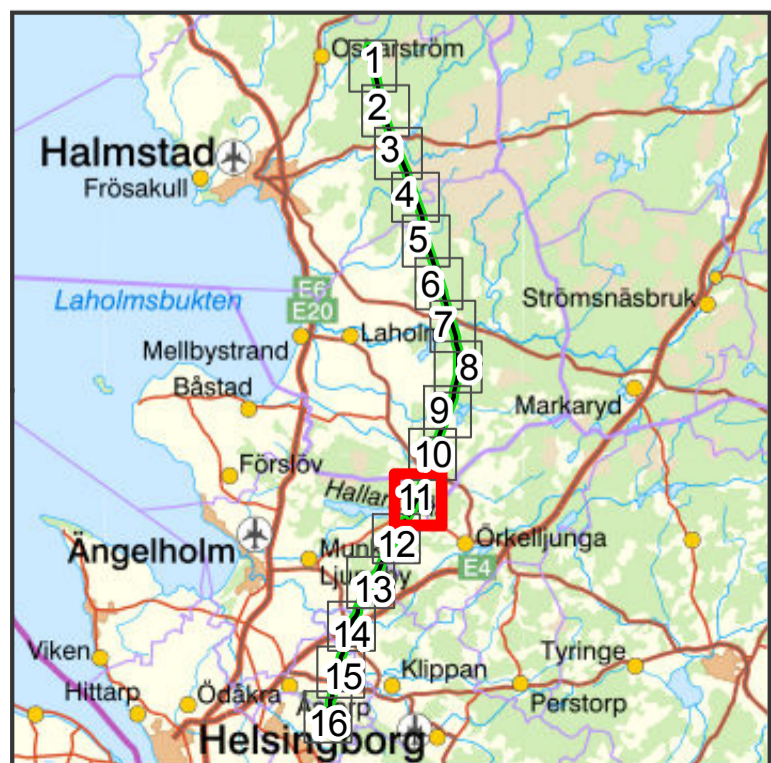


**Kartblad 10**

 <b>SVENSKA KRAFTNÄT</b>		<b>Förordad sträckning</b> Breared-Söderåsen	
Bilaga	Skala	Upprättad av	
Projektnummer	Pappersstorlek	1:20 000	Anna Samuelsson
Ärendenummer	Kartserie:blad	A3	Företag/Organisation
		10 ( 16 )	Svenska kraftnät
Datakällor	Datum		Övrig information
© Lantmäteriet	2020-01-24		

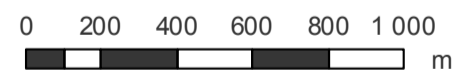


© Svenska kraftnät




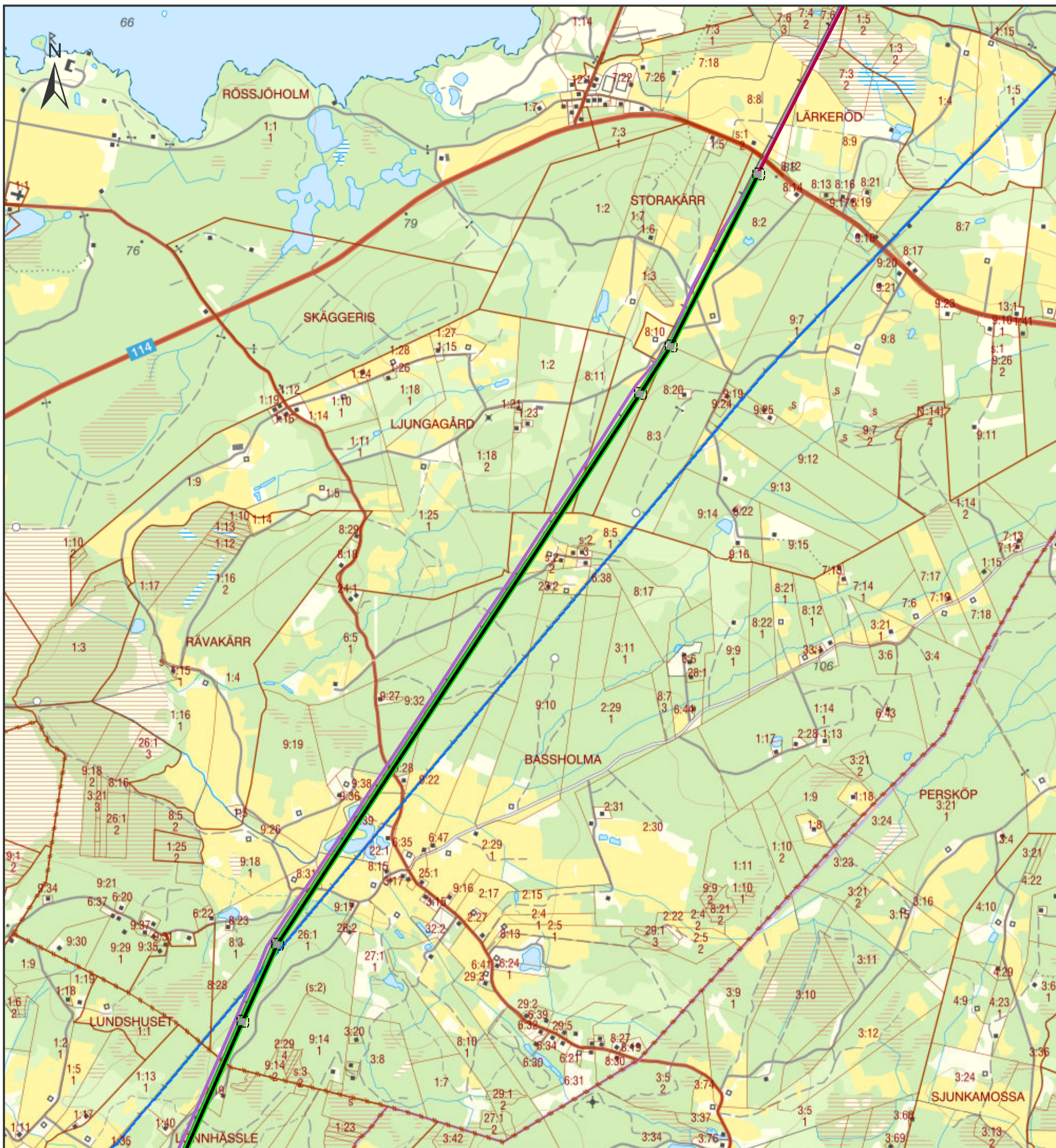
### Teckenförklaring

-  Föreslagen vinkelstolpe
-  Föreslagen vinkelstolpe
-  Föreslagen stakningslinje
-  Föreslagen stakningslinje
-  Befintlig ledning FL7 S3-4 (förmyas)
-  Befintlig ledning FL12 S3-4 (förmyas inte)
-  Regionnät 30-130kV

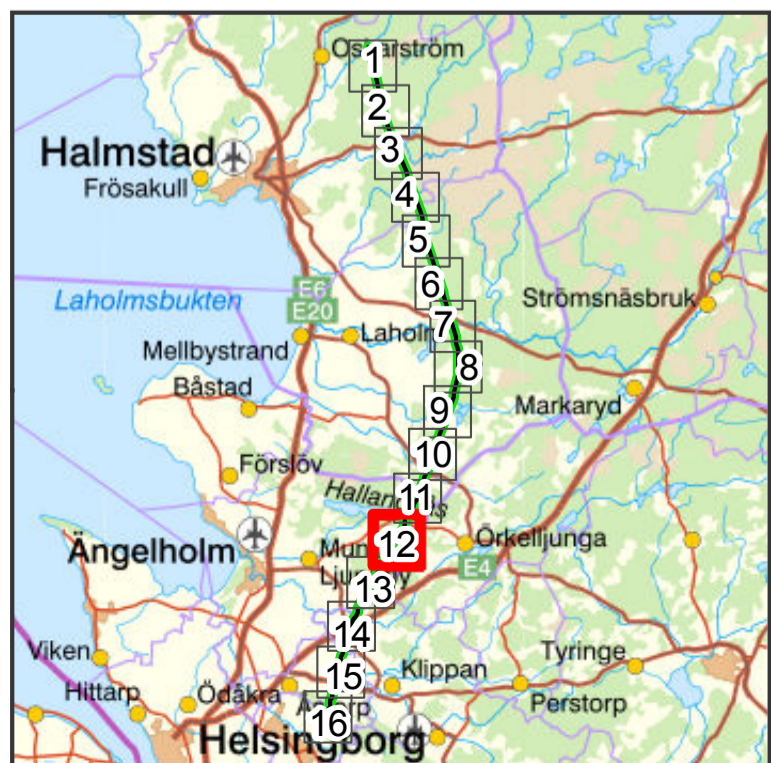


## Kartblad 11


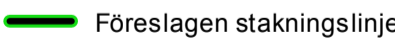
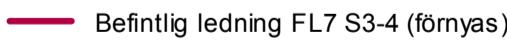
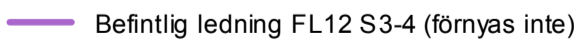
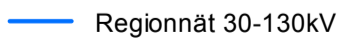
		Förordad sträckning Breared-Söderåsen	
Bilaga	Skala	Upprättad av	Anna Samuelsson
Projektnummer	Pappersstorlek	Företag/Organisation	Svenska kraftnät
Ärendenummer	Kartserie/blad	Datum	2020-01-24
Datakällor	Övrig information		
© Lantmateriet			

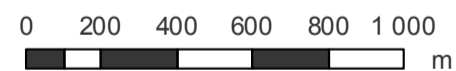


© Svenska kraftnät



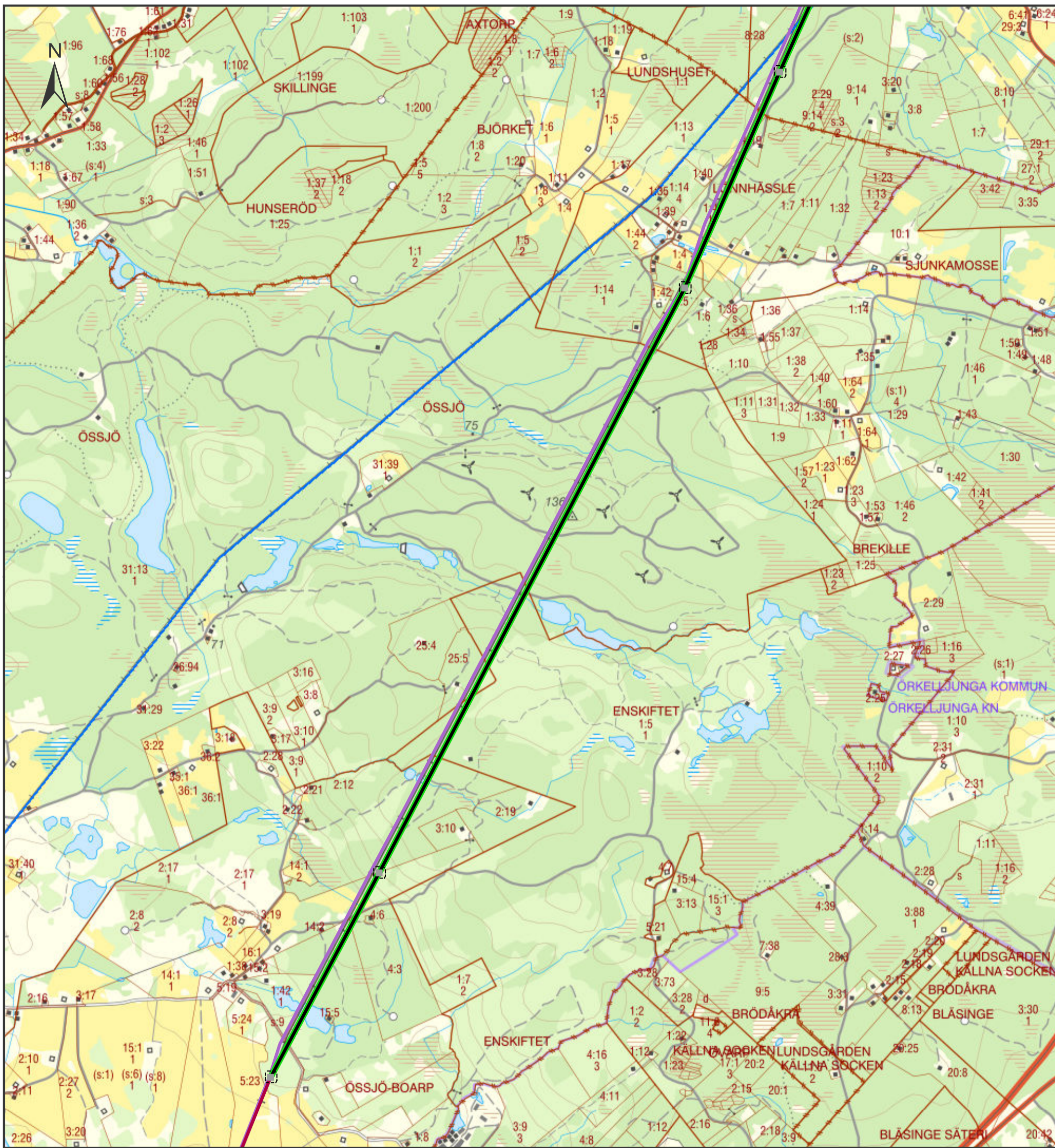
### Teckenförklaring

-  Föreslagen vinkelstolpe
-  Föreslagen stakningslinje
-  Befintlig ledning FL7 S3-4 (föryas)
-  Befintlig ledning FL12 S3-4 (föryas inte)
-  Regionnät 30-130kV

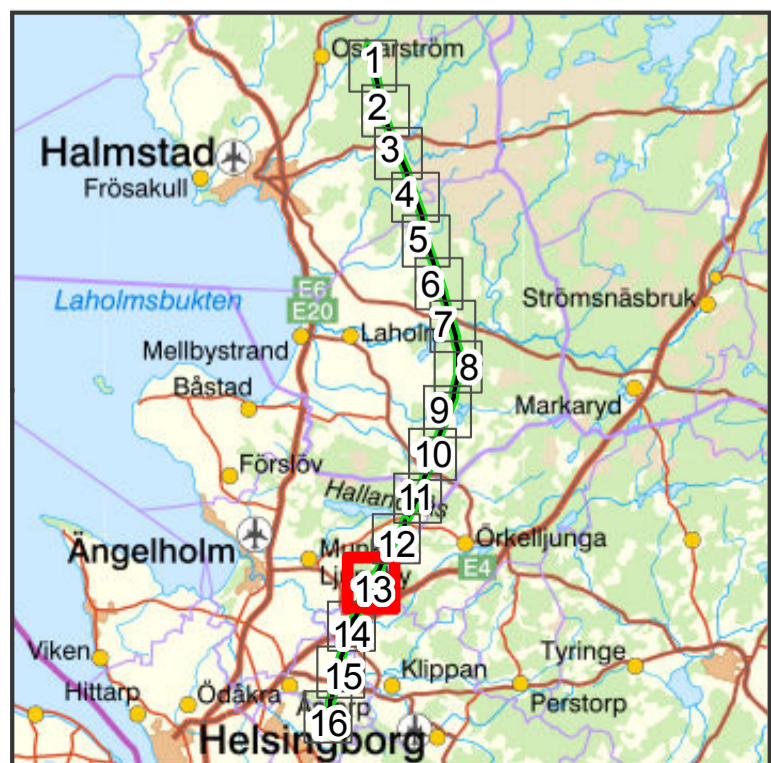


## Kartblad 12


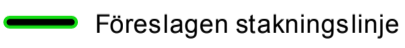
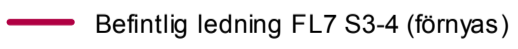
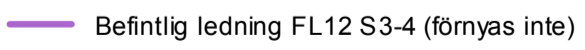
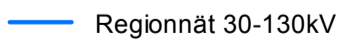
		Förordad sträckning Breared-Söderåsen	
Bilaga	Skala	Upprättad av	Anna Samuelsson
Projektnummer	Pappersstorlek	Företag/Organisation	Svenska kraftnät
Ärendenummer	Kartserie:blad	Datum	2020-01-24
Datakällor	Övrig information		
© Lantmäteriet			

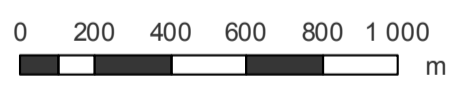


© Svenska kraftnät



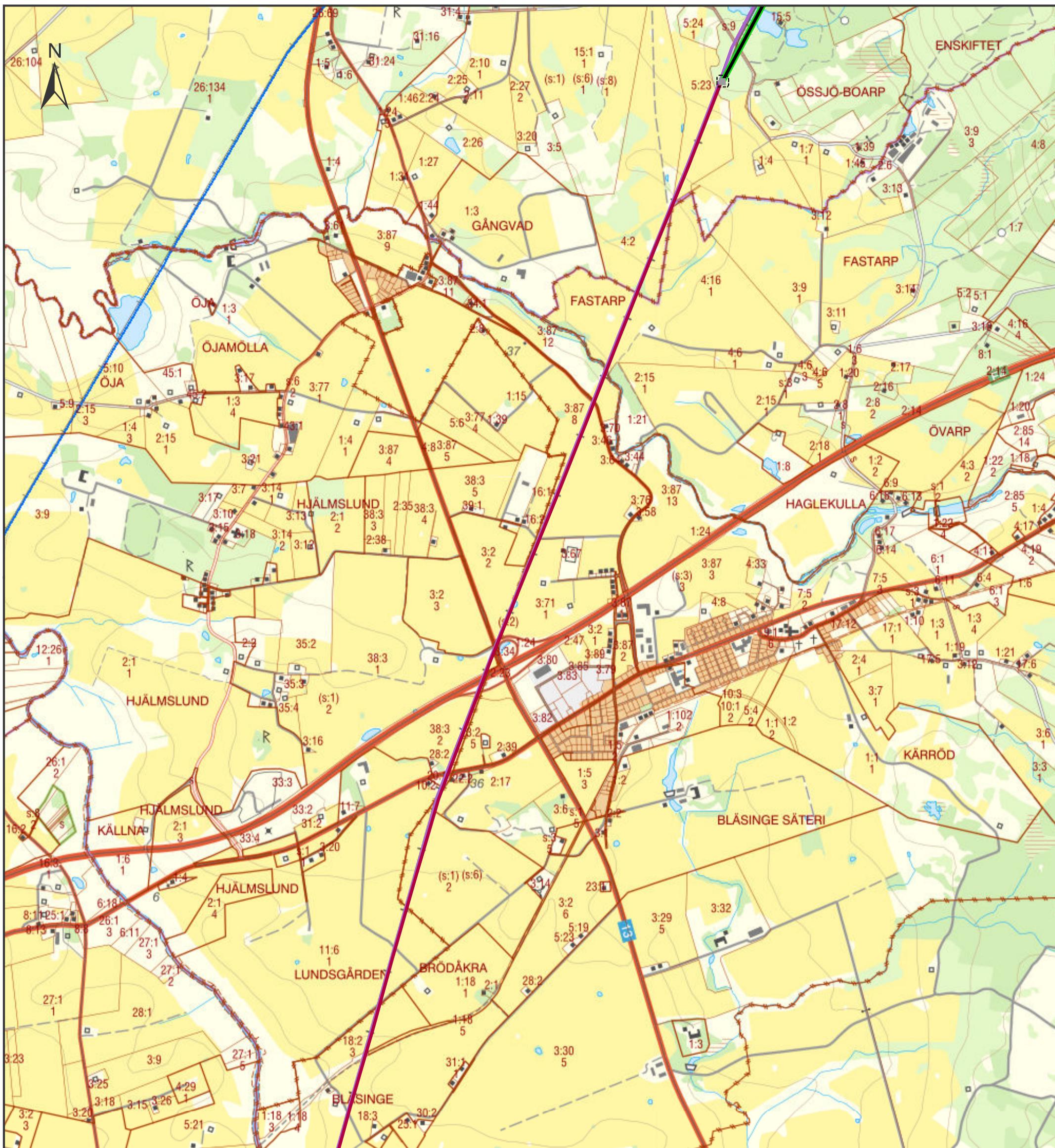
**Teckenförklaring**

-  Föreslagen vinkelstolpe
-  Föreslagen stakningslinje
-  Befintlig ledning FL7 S3-4 (föryas)
-  Befintlig ledning FL12 S3-4 (föryas inte)
-  Regionnät 30-130kV

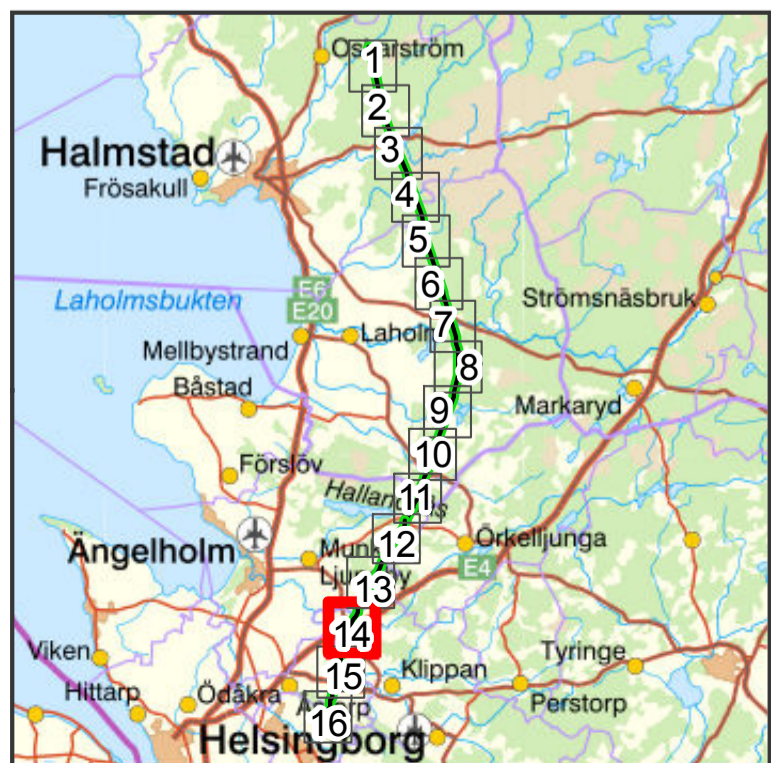


**Kartblad 13**






		Förordad sträckning Breared-Söderåsen	
Bilaga	Skala	Upprättad av	
Projektnummer	Pappersstorlek	1:20 000	Anna Samuelsson
Ärendenummer	Kartserie:blad	A3	Företag/Organisation
		13 ( 16)	Svenska kraftnät
Datakällor	Datum		
© Lantmäteriet	2020-01-24		
	Övrig information		



© Svenska kraftnät



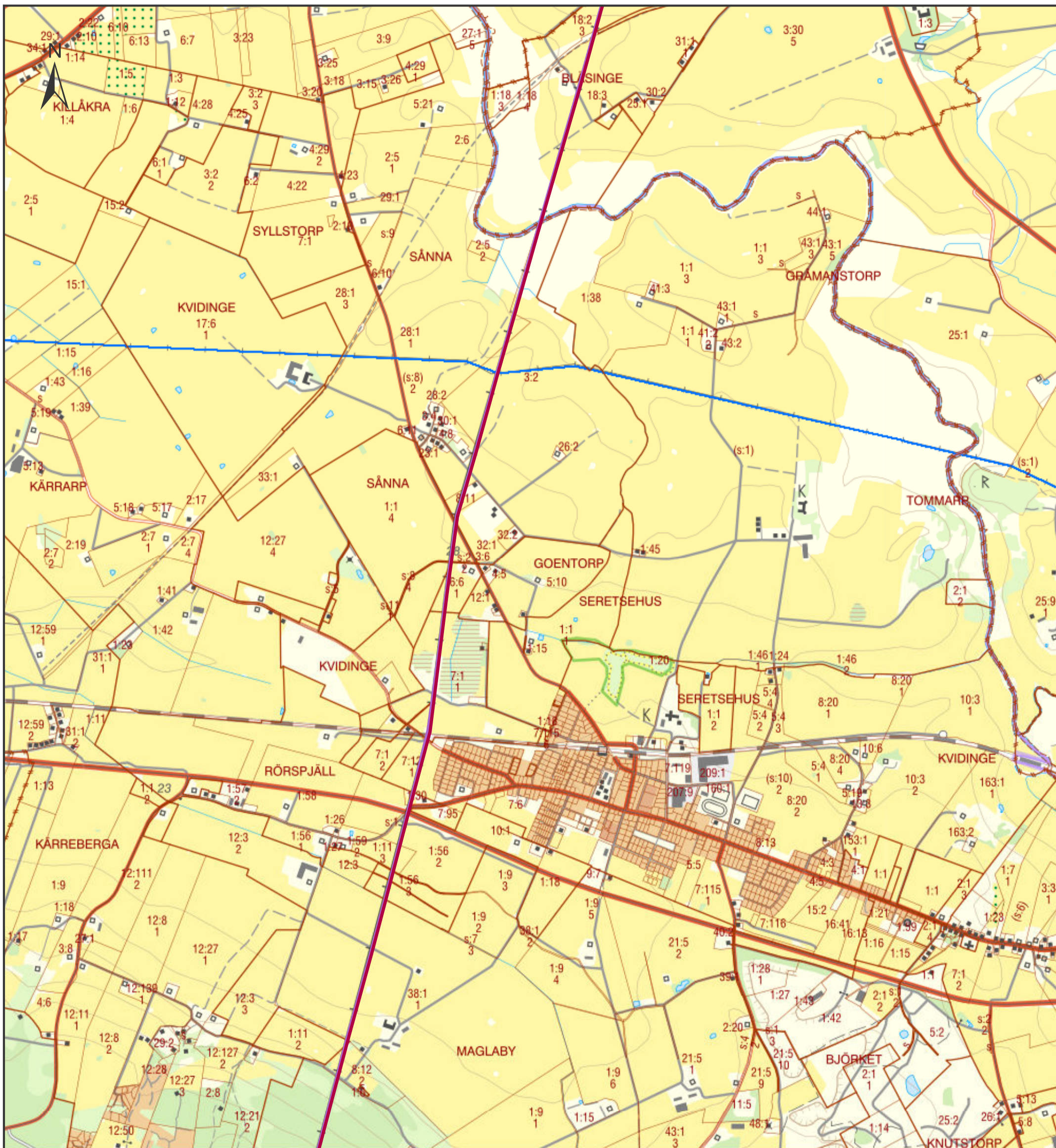
**Teckenförklaring**

-  Föreslagen vinkelstolpe
-  Föreslagen stakningslinje
-  Befintlig ledning FL7 S3-4 (förmys)
-  Befintlig ledning FL12 S3-4 (förmys inte)
-  Regionnät 30-130kV

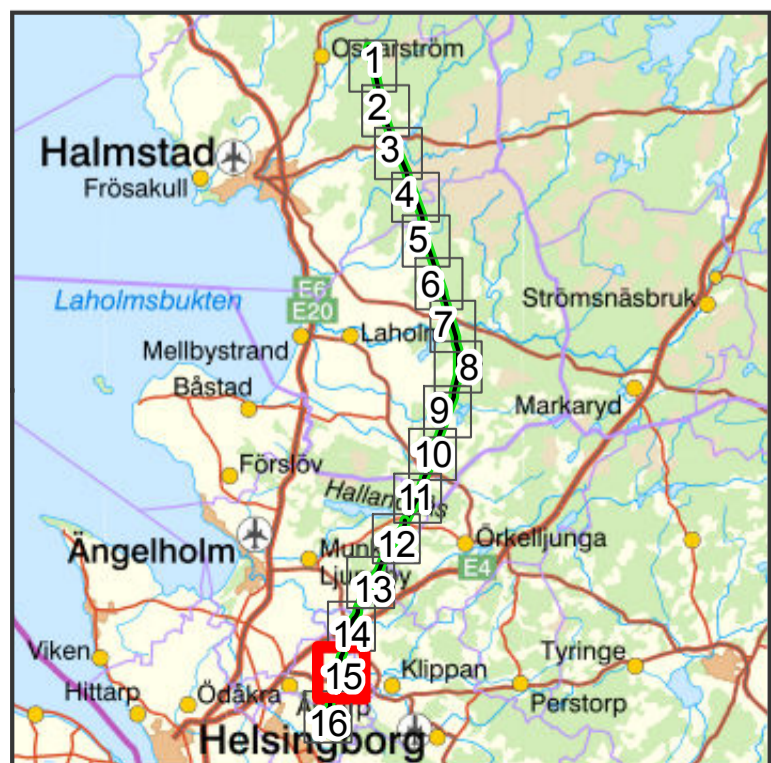


**Kartblad 14**

 <b>SVENSKA KRAFTNÄT</b>		<b>Förordad sträckning</b> Breared-Söderåsen	
Bilaga	Skala	Upprättad av	Anna Samuelsson
Projektnummer	Pappersstorlek	Företag/Organisation	Svenska kraftnät
Ärendenummer	Kartserie:blad	Datum	2020-01-24
Datakällor	Övrig information		
© Lantmäteriet			



© Svenska kraftnät



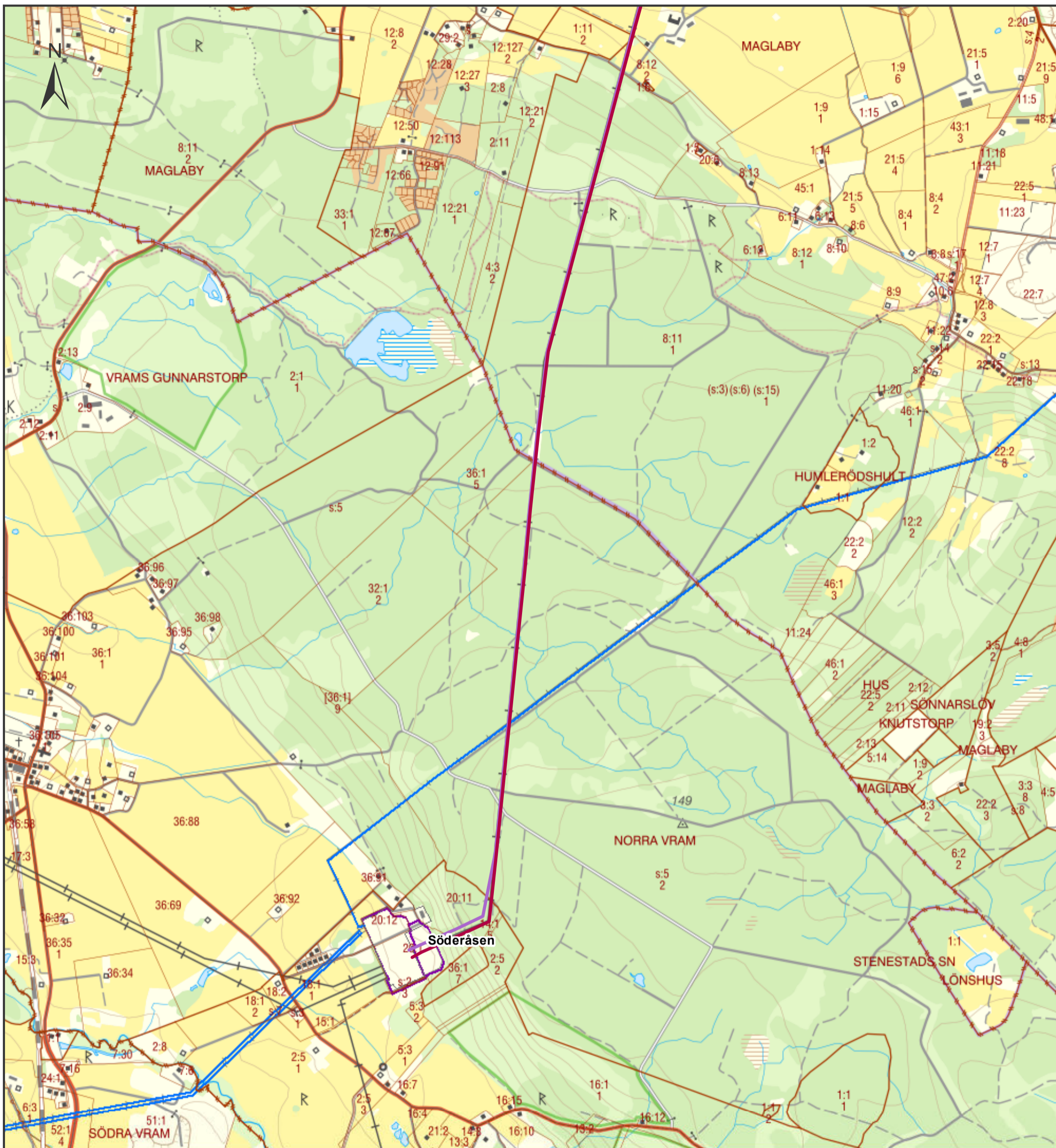
**Teckenförklaring**

- Befintlig ledning FL7 S3-4 (förnyas)
- Befintlig ledning FL12 S3-4 (förnyas inte)
- Regionnät 30-130kV

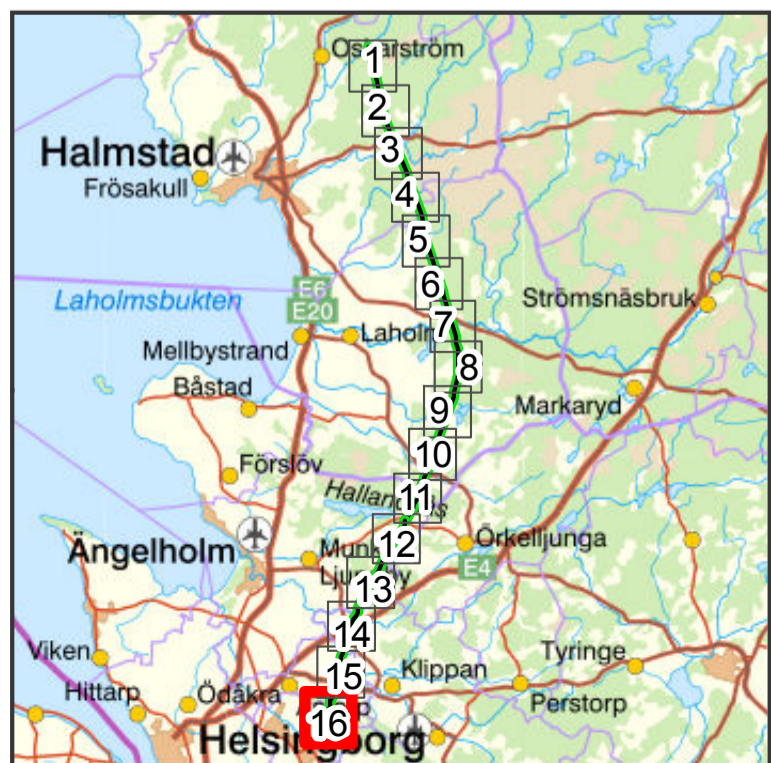


**Kartblad 15**

		<b>Förordad sträckning</b> Breared-Söderåsen	
Bilaga	Skala	Upprättad av	Anna Samuelsson
Projektnummer	Pappersstorlek	Företag/Organisation	Svenska kraftnät
Ärendenummer	Kartserie/blad	Datum	2020-01-24
Datakällor	Övrig information		
© Lantmäteriet			

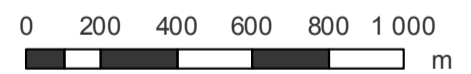


© Svenska kraftnät



### Teckenförklaring

- Befintlig ledning FL7 S3-4 (förnyas)
- Befintlig ledning FL12 S3-4 (förnyas inte)
- Regionnät 30-130kV
- Stationsområde 220-400 kV



## Kartblad 16

<b>SVENSKA KRAFTNÄT</b>		Förordad sträckning Breared-Söderåsen	
		Upprättad av Anna Samuelsson	
Bilaga	Skala 1:20 000	Pappersstorlek A3	Företag/Organisation Svenska kraftnät
Projektnummer 300652	Kartserie:blad 16 ( 16)	Datum 2020-01-24	
Datakällor © Lantmäteriet		Övrig information	