Bilaga 1

Objektkatalog, Jokkmokks kommun

Denna bilaga innehåller naturvärdesobjekt identifierade och avgränsade i Jokkmokks kommun, delområde 1 inom den utredningskorridor som är aktuell för projektet med mål att bygga en ny 400 kV elförbindelse mellan Messaure i Sverige och Risudden vid Torne älv. Elförbindelsen kommer sedan fortsätta i Finland till Keminmaa.

Naturvärdesinventering inte är utfört i hela utredningsområdet eftersom området delvis utökats söder om befintlig ledning efter fältinventeringen 2019.

Objekten följer numerisk ordning, ej geografisk ordning. Se bifogade kartor (1-26) för orientering.

Jakobi

Jakobi

Översiktskarta

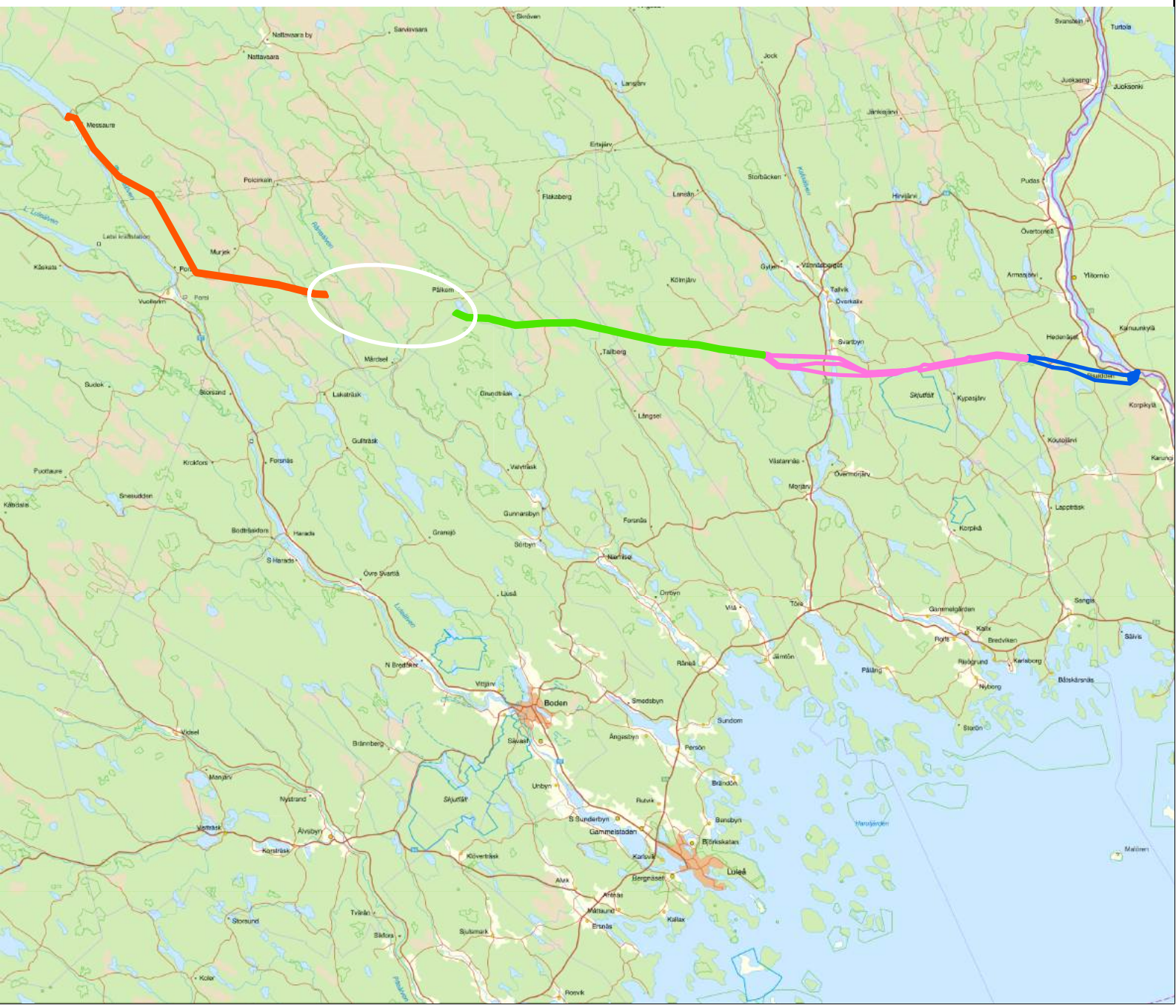

Teckenförklaring

- Delområde 1 Jokkmokk
- Delområde 2 Gällivare
- Delområde 3 Boden
- Delområde 4 Överkalix
- Delområde 5 Övertorneå

N

Skala:
1:850 000

0 5 10 20 30 40 50 Kilometer

Jakobi

Detaljkartor delområde 1, Jokkmokks kommun (väst-öst)

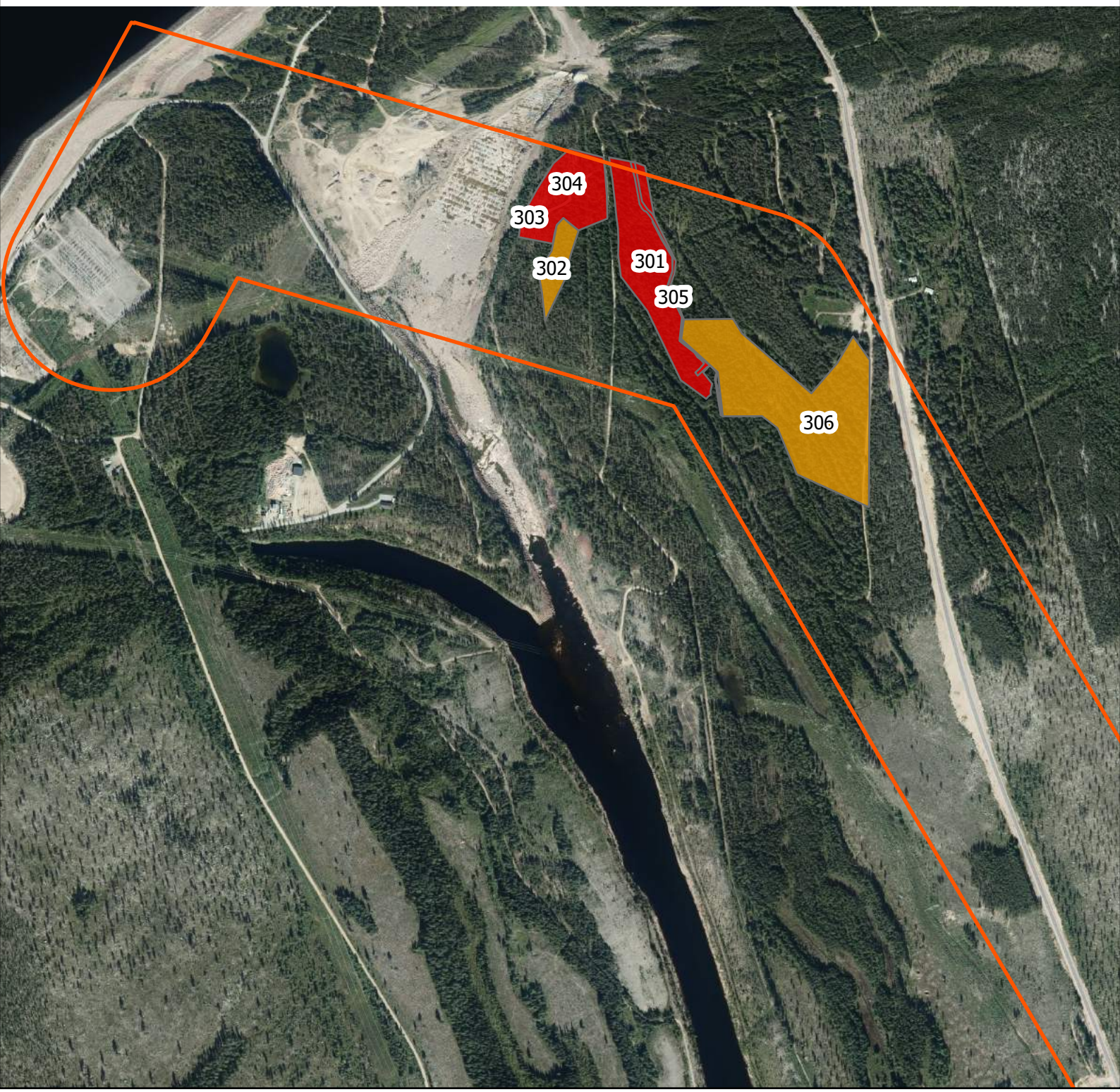

Teckenförklaring

Delområde 1 Jokkmokk

Naturvärdesobjekt

Klass 2

Klass 3

N

Sida 1 av 103

Skala: 1:10 000

0 250 500 Meter

Jakobi

Teckenförklaring

Delområde 1 Jokkmokk

Naturvärdesobjekt

Klass 1

Klass 2

Klass 3

N

Skala: 1:10 000

0 250 500 Meter

Jakobi

Teckenförklaring

Delområde 1 Jokkmokk

Naturvärdesobjekt

Klass 1

Klass 2

Klass 3

N

Skala: 1:10 000

0 250 500 Meter

Jakobi

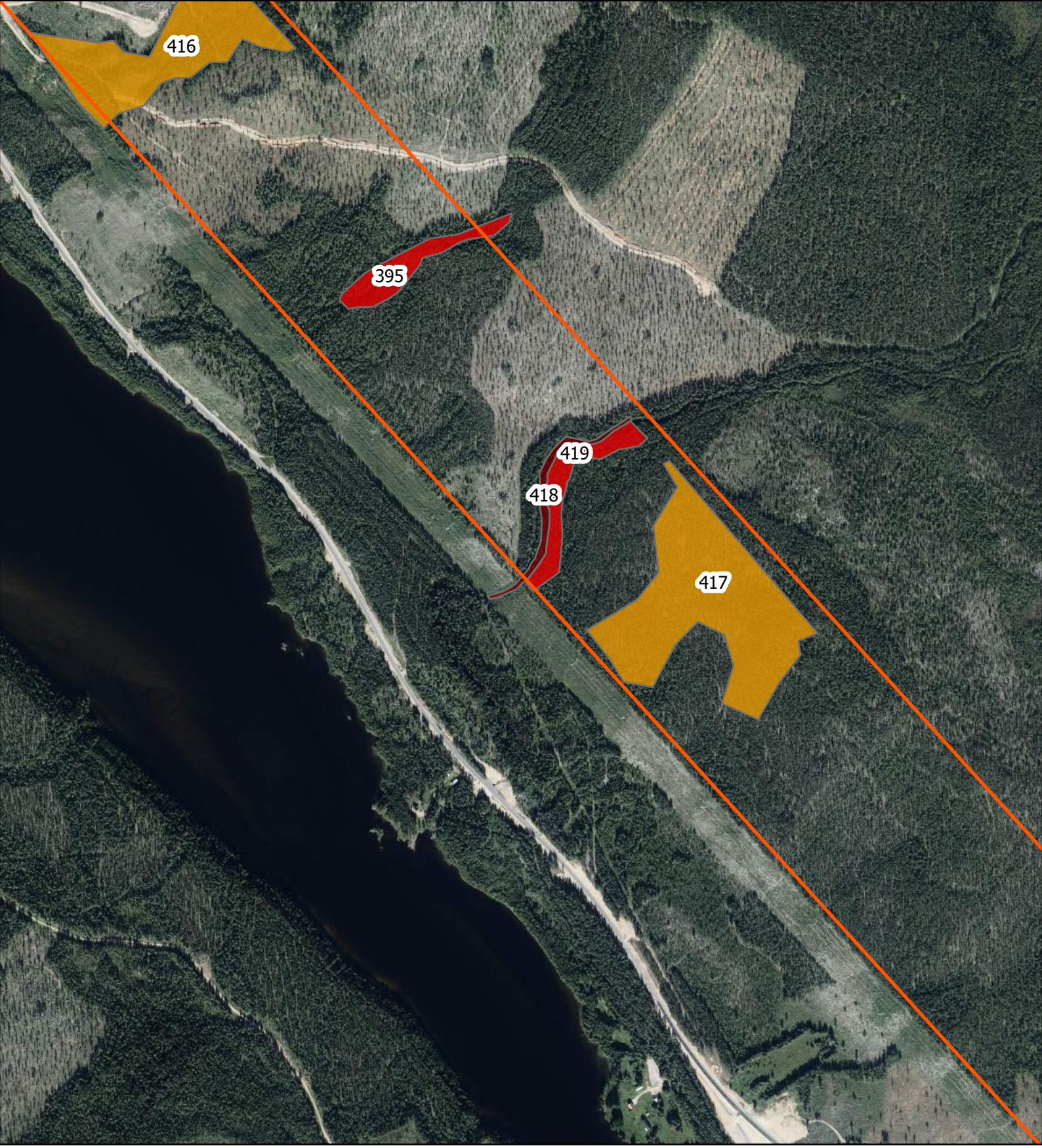

Teckenförklaring

Delområde 1 Jokkmokk

Naturvärdesobjekt

Klass 1

Klass 2

Klass 3

N

Skala: 1:10 000

0 250 500 Meter

Jakobi

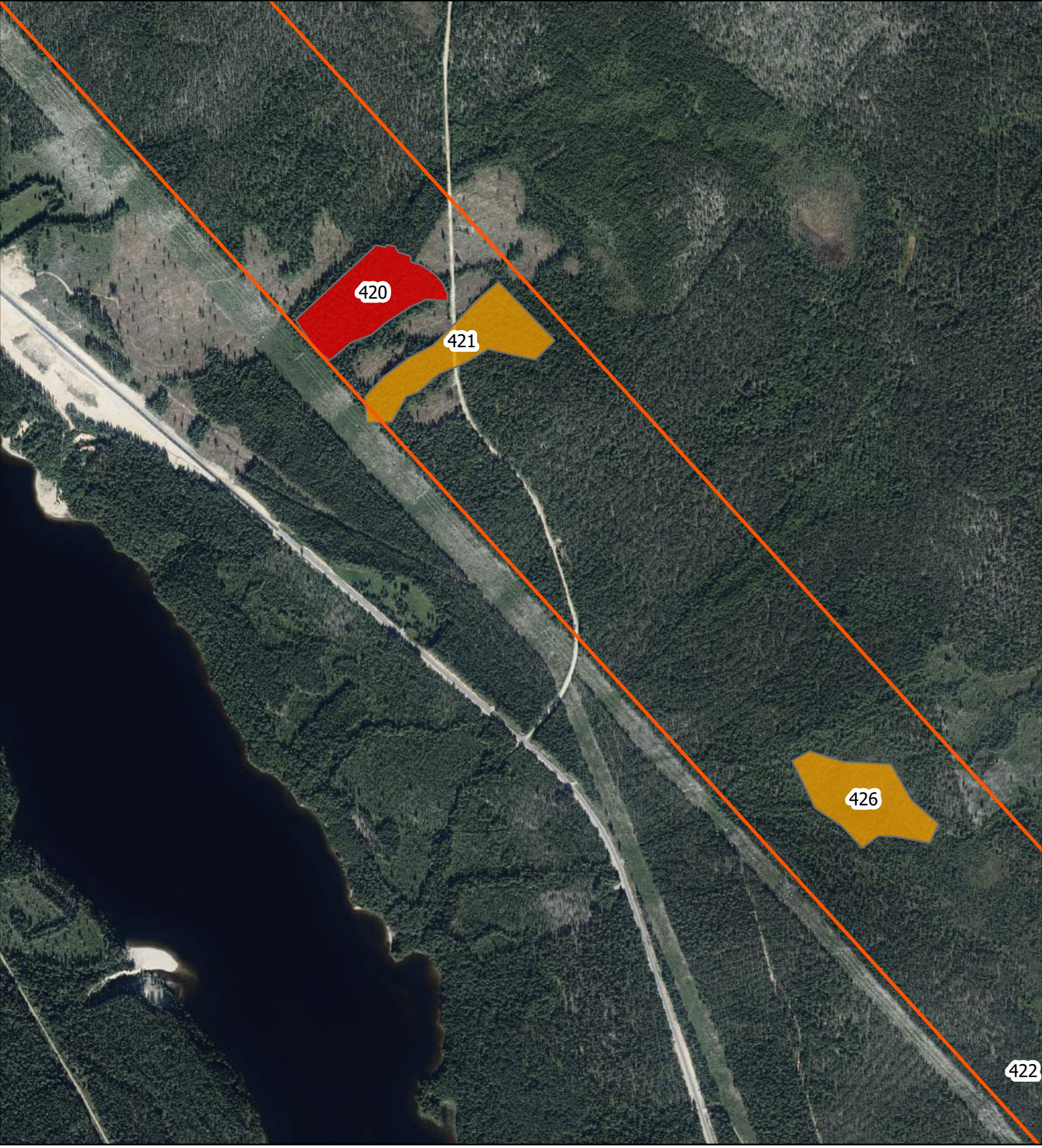

Teckenförklaring

Delområde 1 Jokkmokk

Naturvärdesobjekt

Klass 2

Klass 3

N

Skala: 1:10 000

0 250 500 Meter

Jakobi

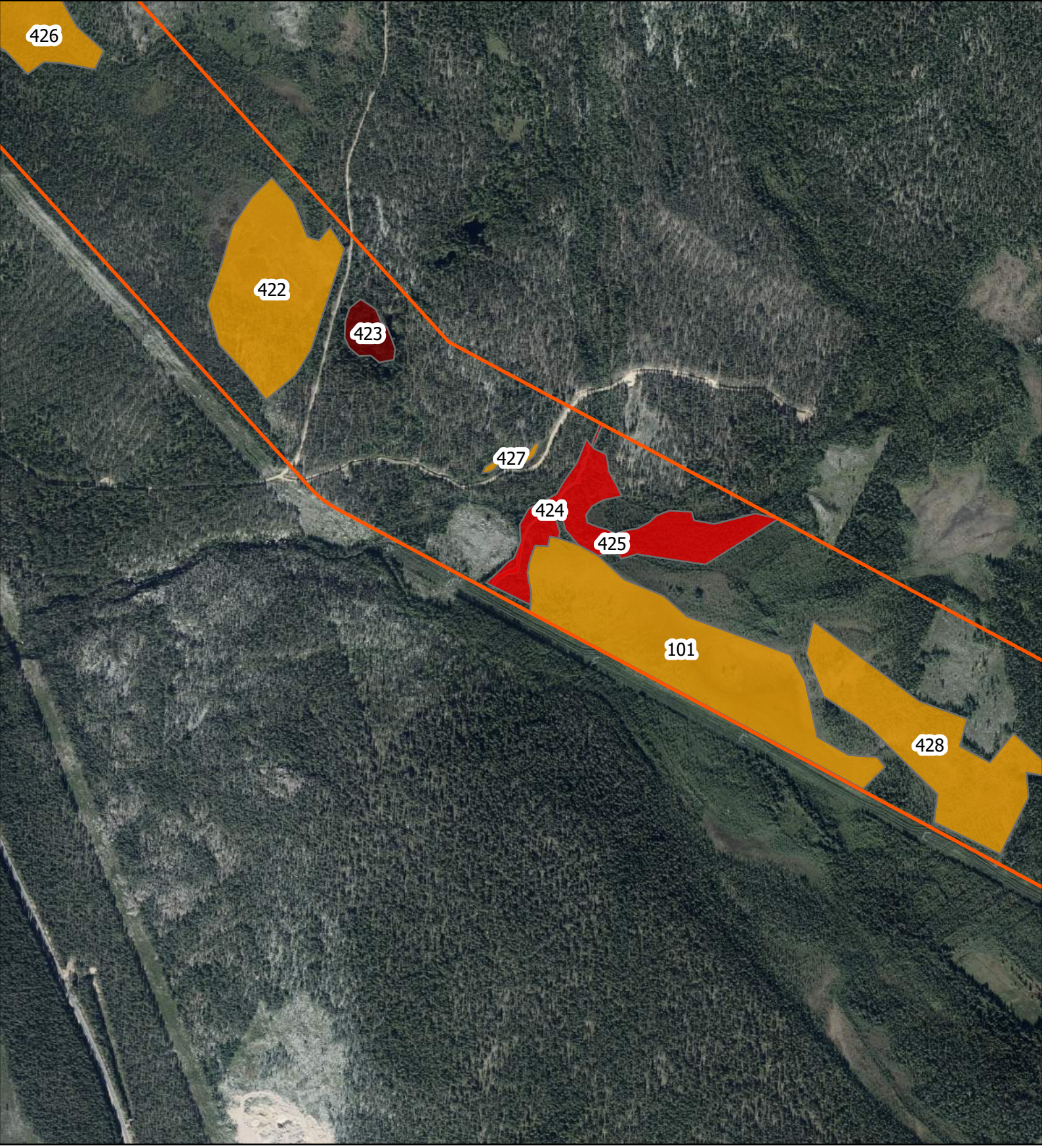

Teckenförklaring

Delområde 1 Jokkmokk

Naturvärdesobjekt

Klass 1

Klass 2

Klass 3

N

Skala: 1:10 000

0 250 500 Meter

Jakobi

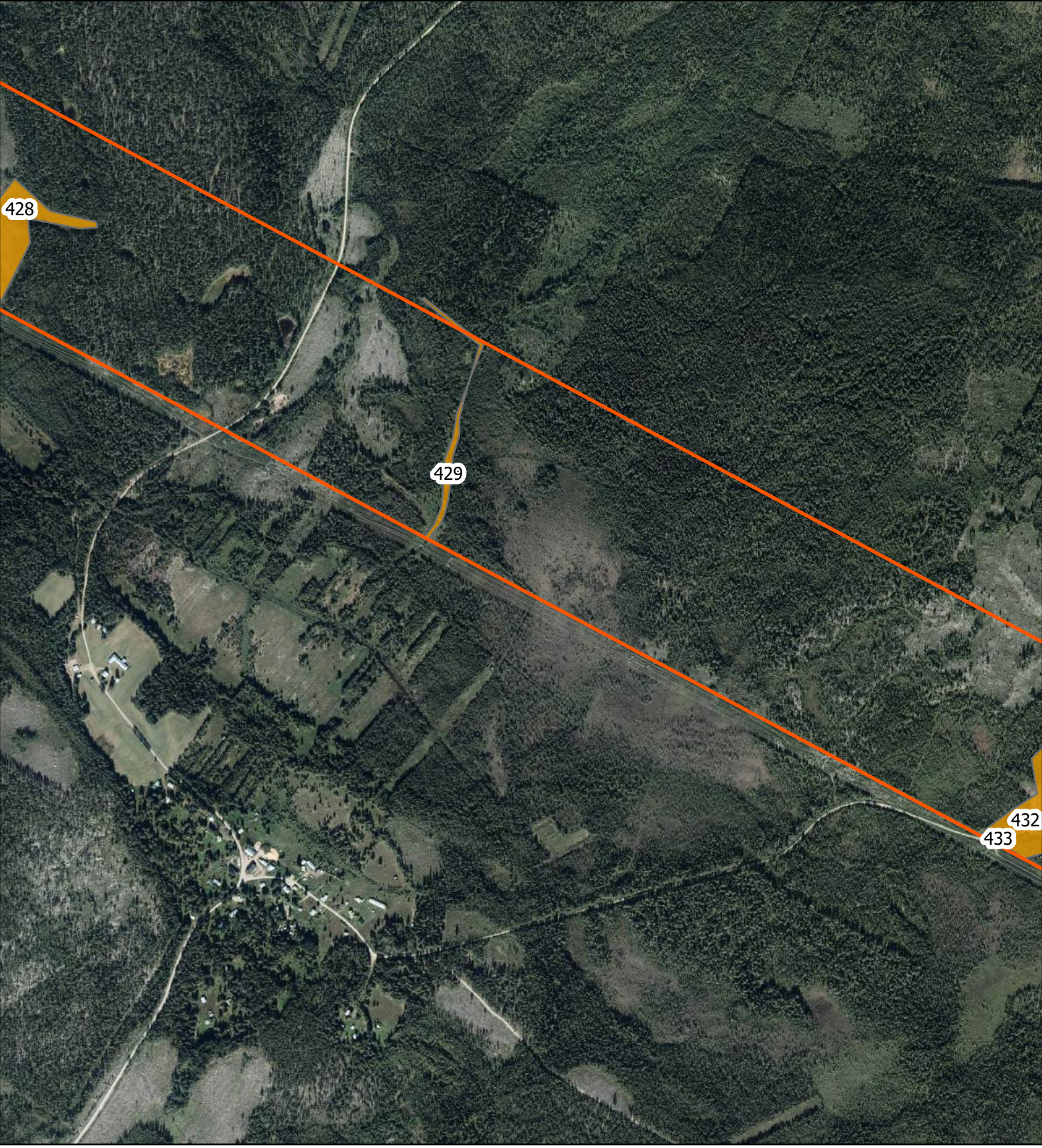

Teckenförklaring

Delområde 1 Jokkmokk

Naturvärdesobjekt

Klass 2

Klass 3

N

Skala: 1:10 000

0 250 500 Meter

Jakobi

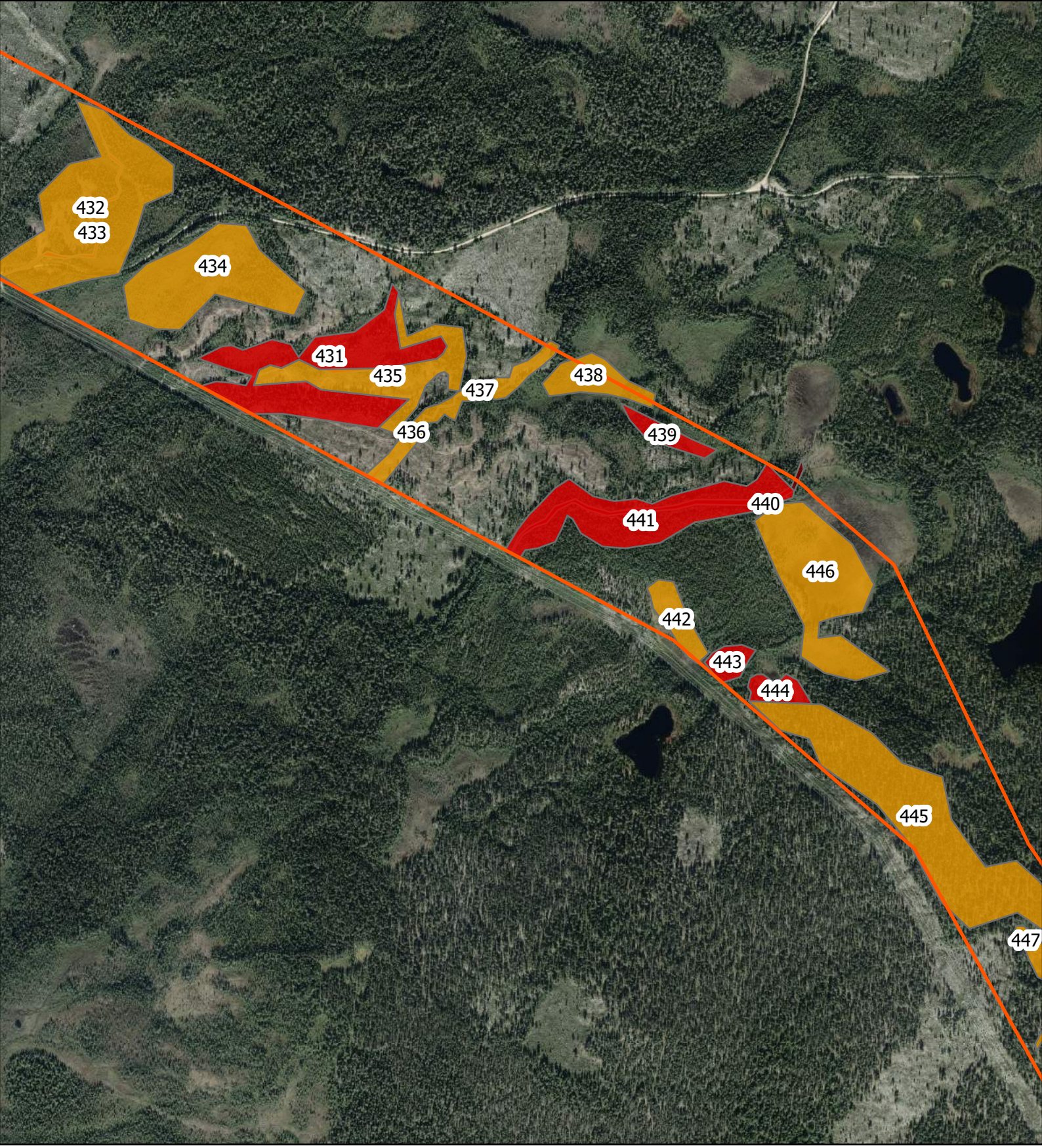

Teckenförklaring

Delområde 1 Jokkmokk

Naturvärdesobjekt

Klass 1

Klass 2

Klass 3

N

Skala: 1:10 000

0 250 500 Meter

Jakobi

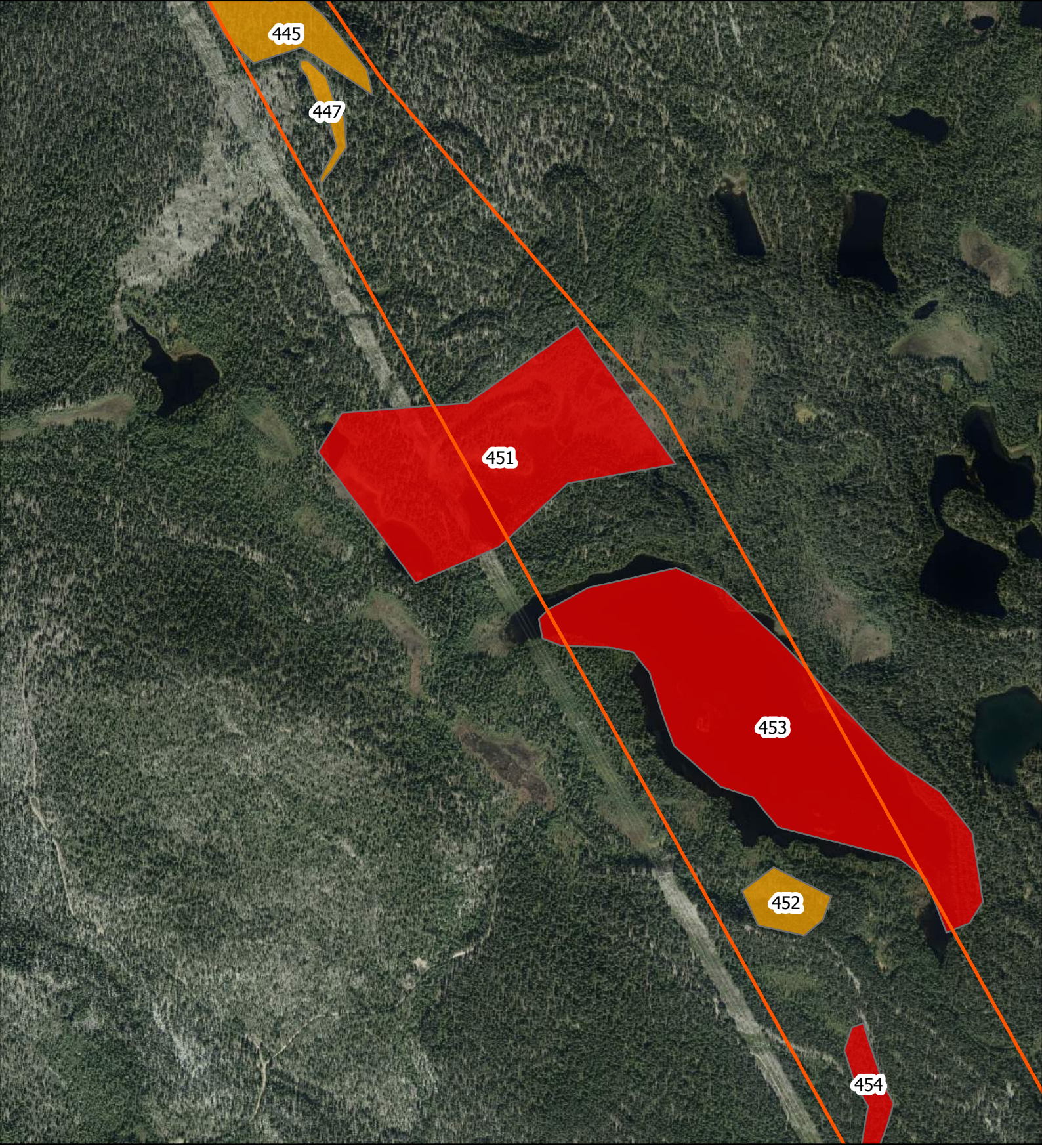

Teckenförklaring

Delområde 1 Jokkmokk

Naturvärdesobjekt

Klass 2

Klass 3

N

Skala: 1:10 000

0 250 500 Meter

Jakobi

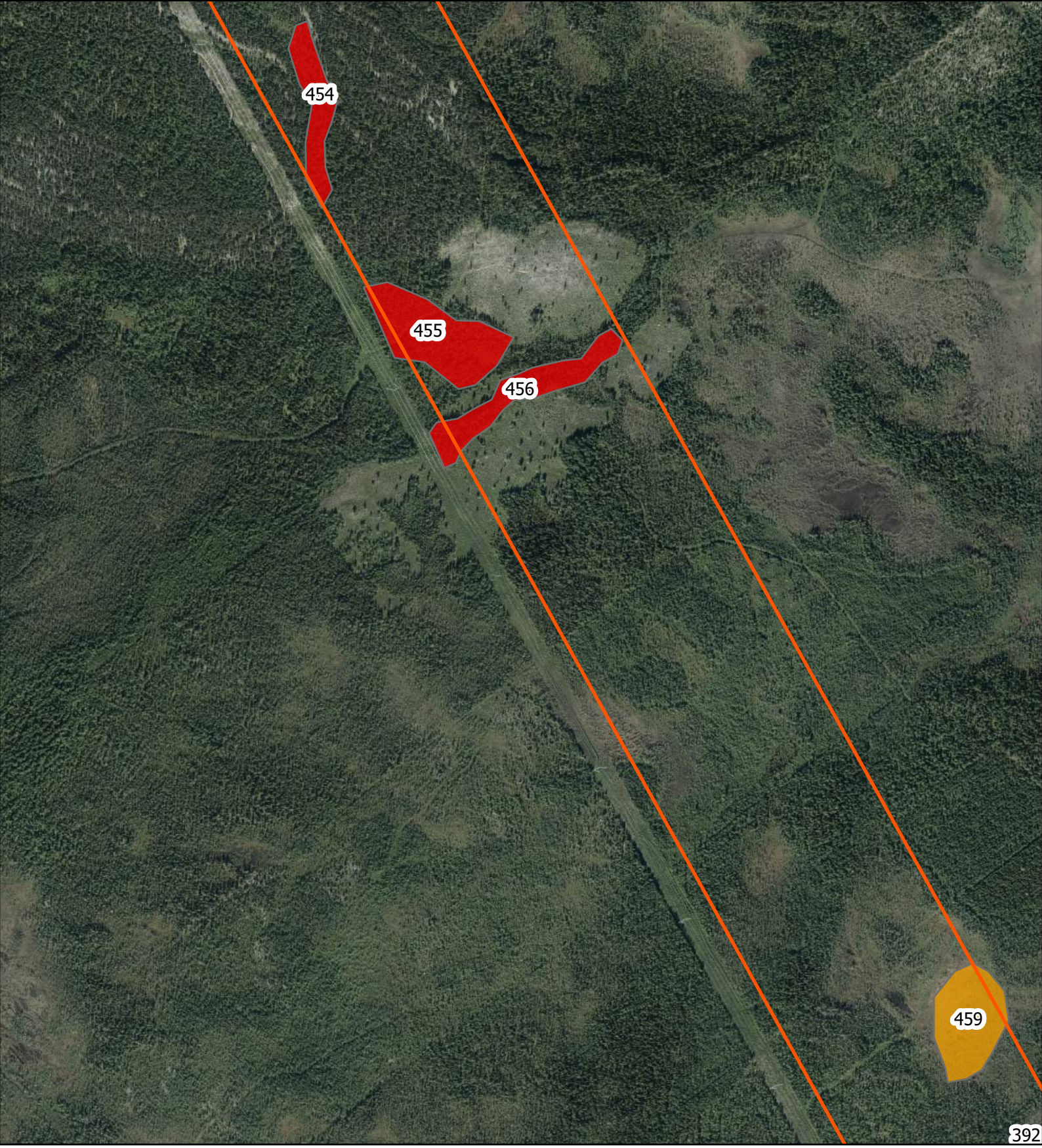

Teckenförklaring

Delområde 1 Jokkmokk

Naturvärdesobjekt

Klass 2

Klass 3

N

Skala: 1:10 000

0 250 500 Meter

Jakobi

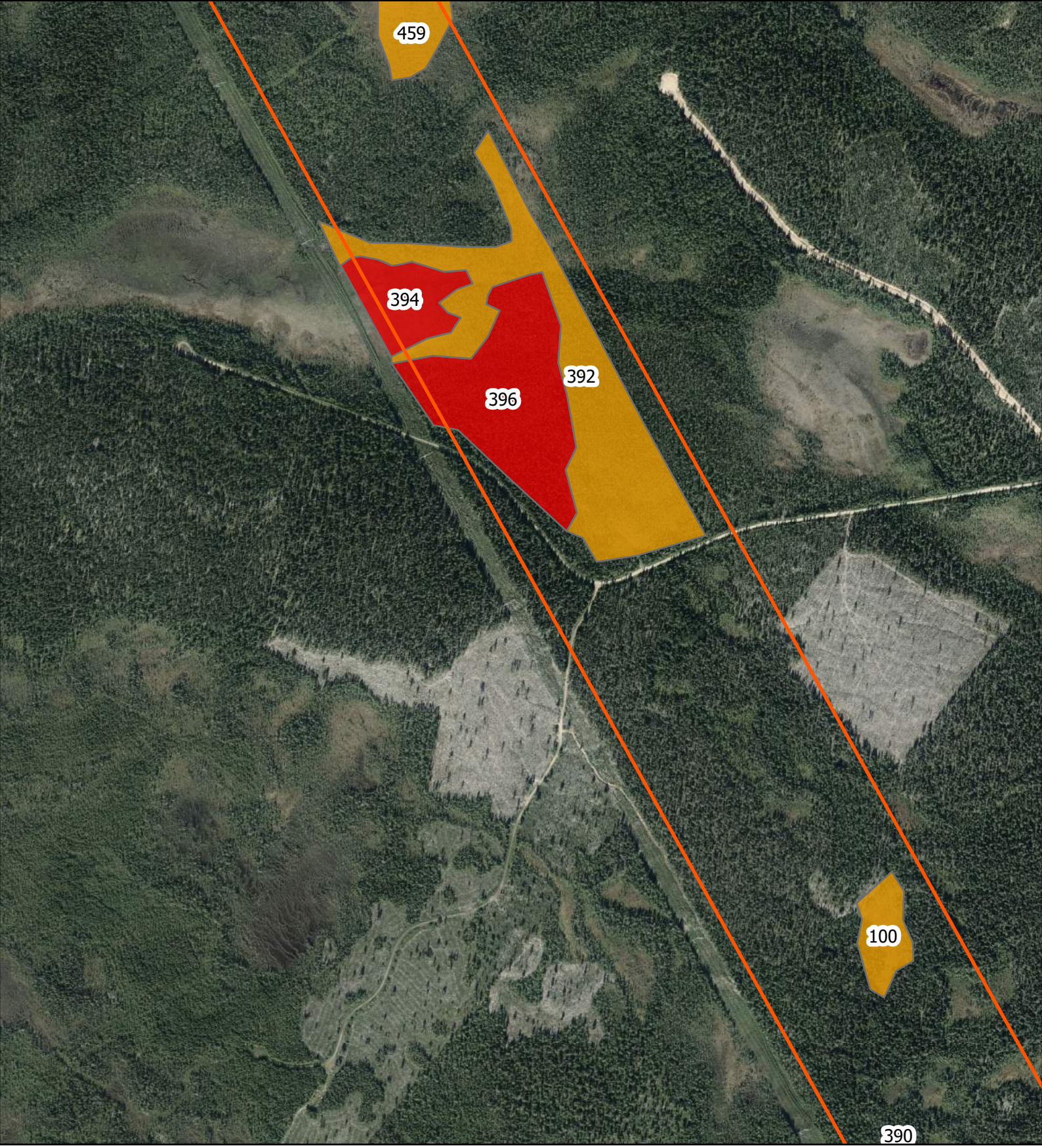

Teckenförklaring

Delområde 1 Jokkmokk

Naturvärdesobjekt

Klass 2

Klass 3

N

Skala: 1:10 000

0 250 500 Meter

Jakobi

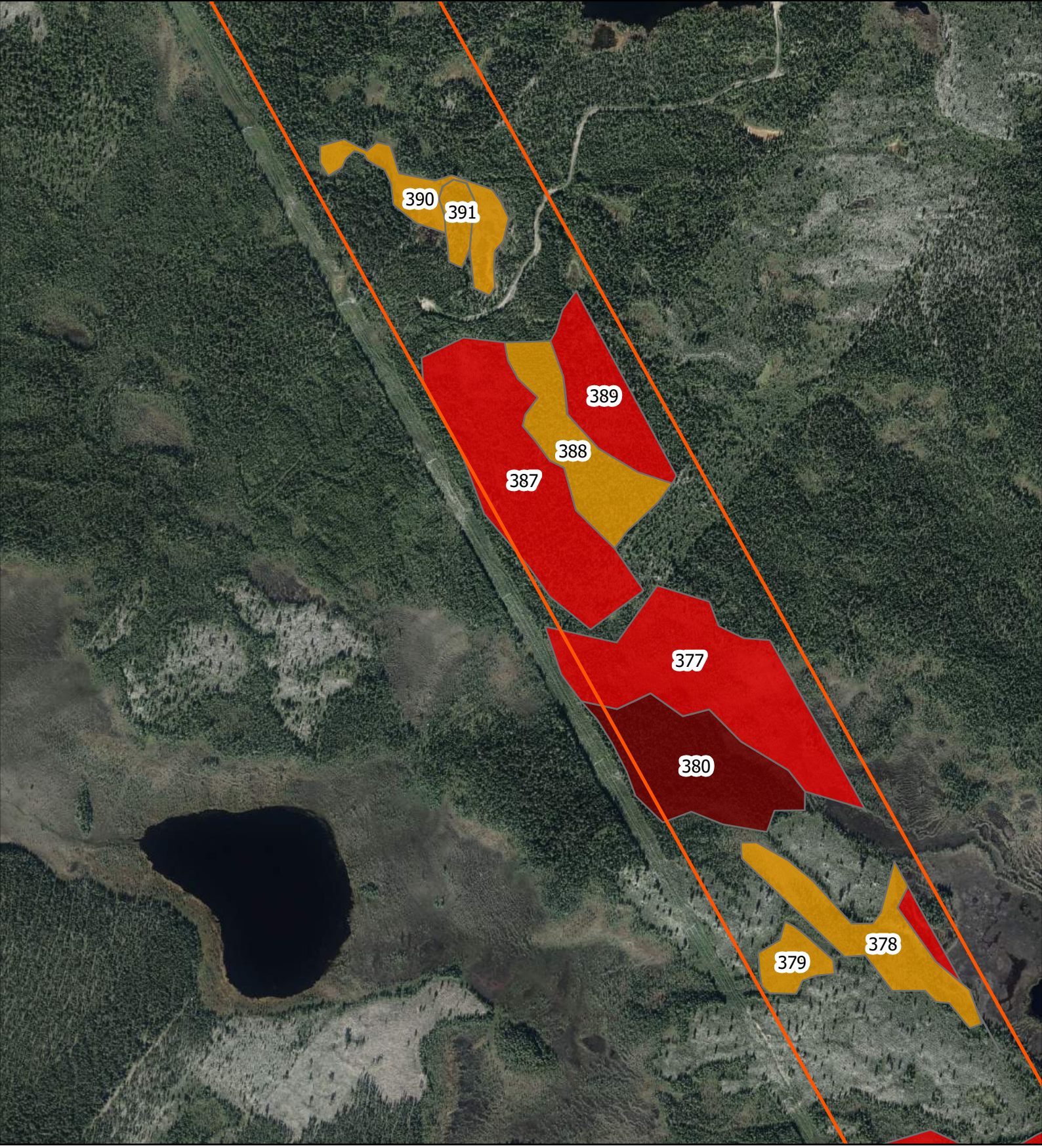

Teckenförklaring

Delområde 1 Jokkmokk

Naturvärdesobjekt

Klass 1

Klass 2

Klass 3

N

Skala: 1:10 000

0 250 500 Meter

Jakobi

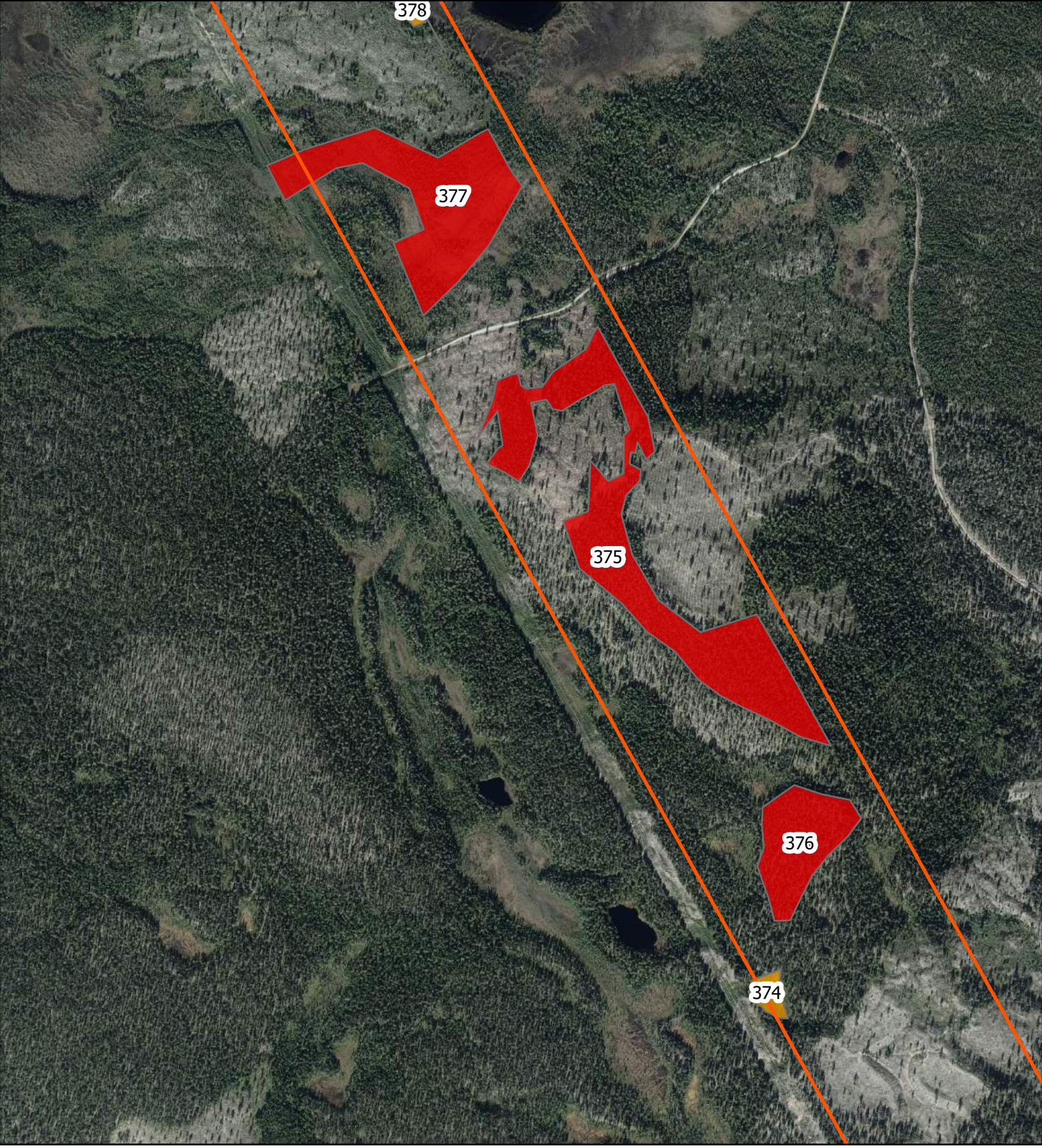

Teckenförklaring

Delområde 1 Jokkmokk

Naturvärdesobjekt

Klass 2

Klass 3

N

Skala: 1:10 000

0 250 500 Meter

Jakobi

Teckenförklaring

Delområde 1 Jokkmokk

Naturvärdesobjekt

Klass 2

Klass 3

N

Skala: 1:10 000

0 250 500 Meter

Jakobi

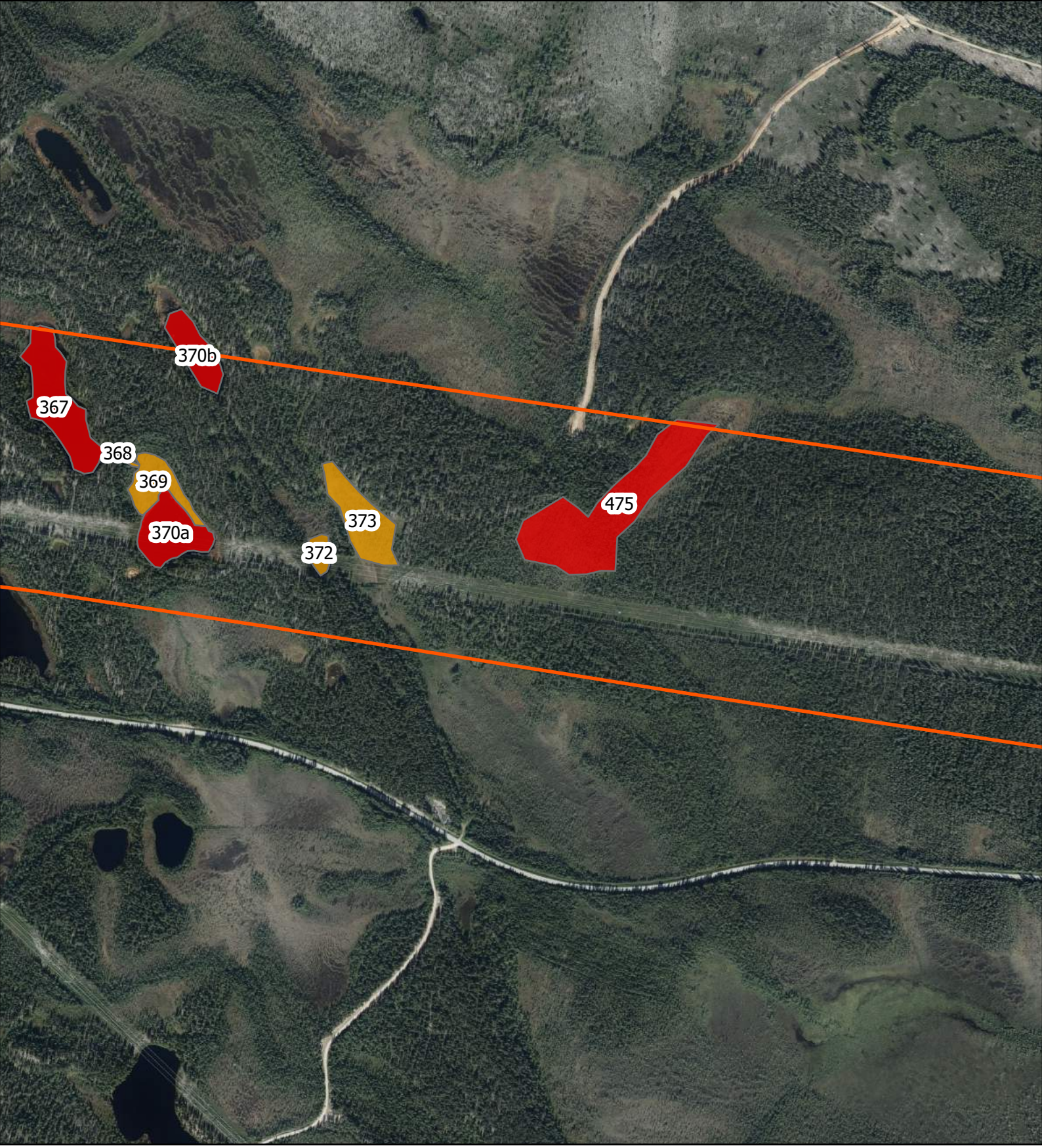

Teckenförklaring

Delområde 1 Jokkmokk

Naturvärdesobjekt

Klass 2

Klass 3

N

Skala: 1:10 000

0 250 500 Meter

Jakobi

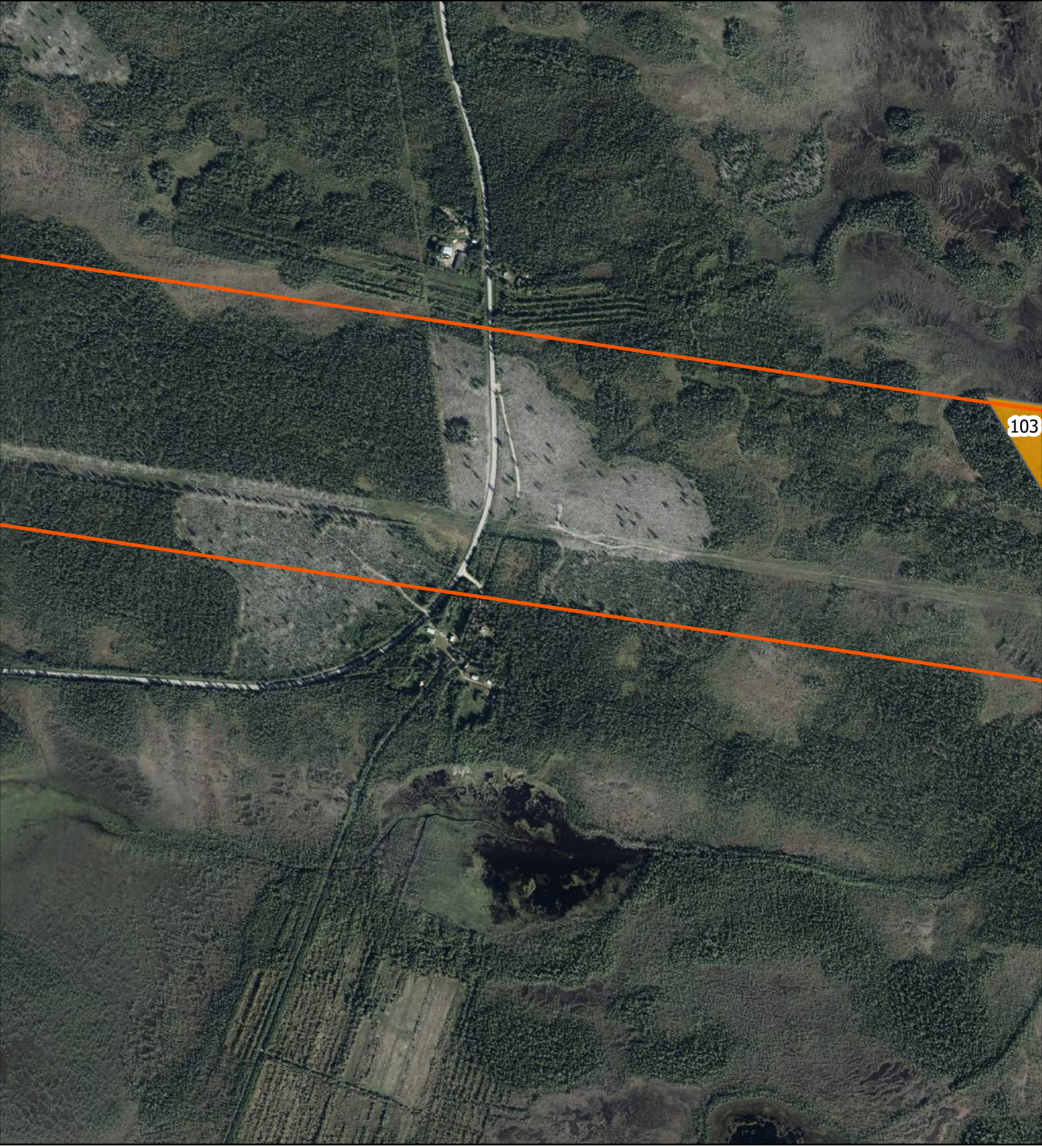

Teckenförklaring

Delområde 1 Jokkmokk

Naturvärdesobjekt

Klass 3

N

Skala: 1:10 000

0 250 500 Meter

Jakobi

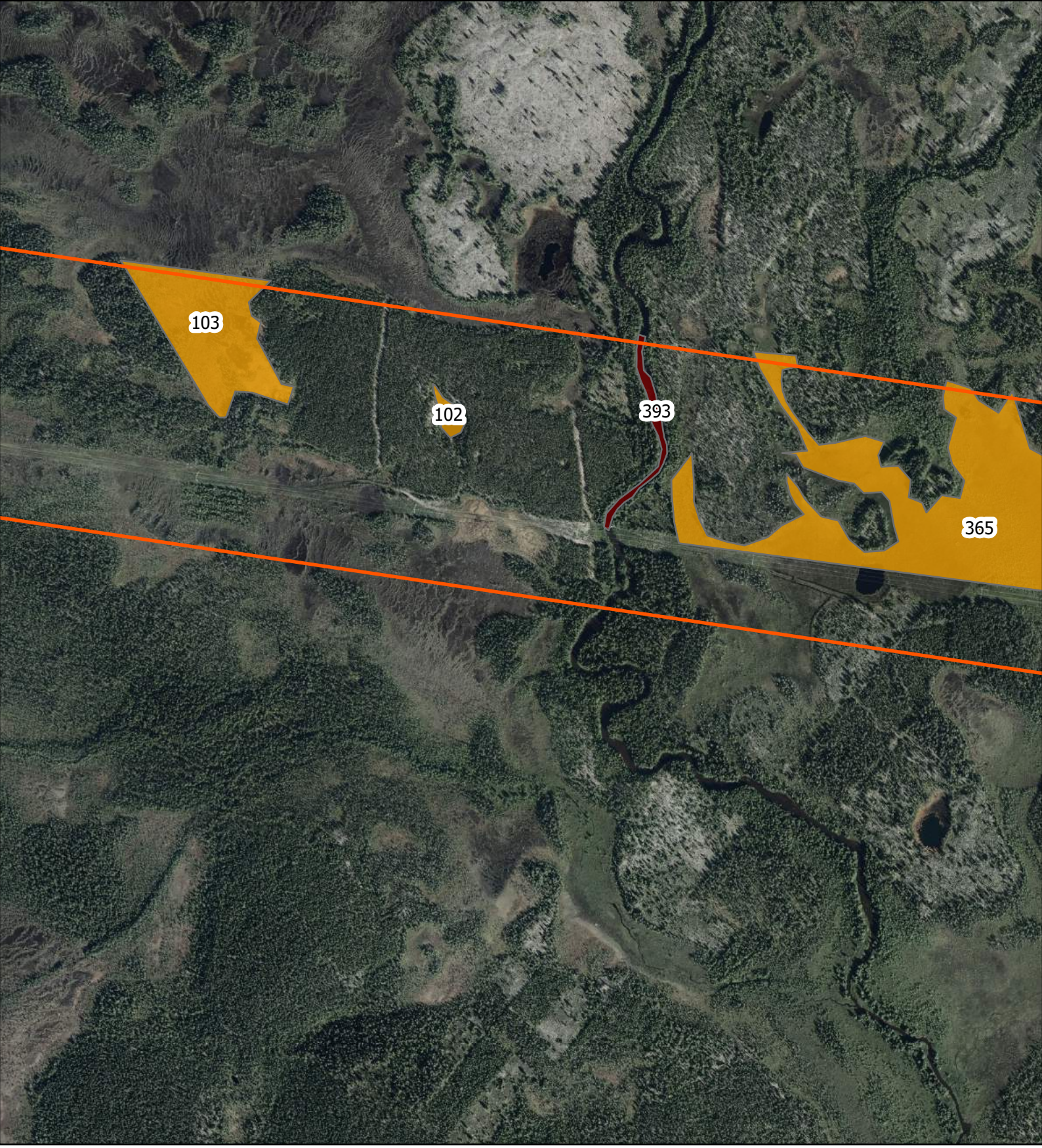

Teckenförklaring

Delområde 1 Jokkmokk

Naturvärdesobjekt

Klass 1

Klass 3

N

Skala: 1:10 000

0 250 500 Meter

Jakobi

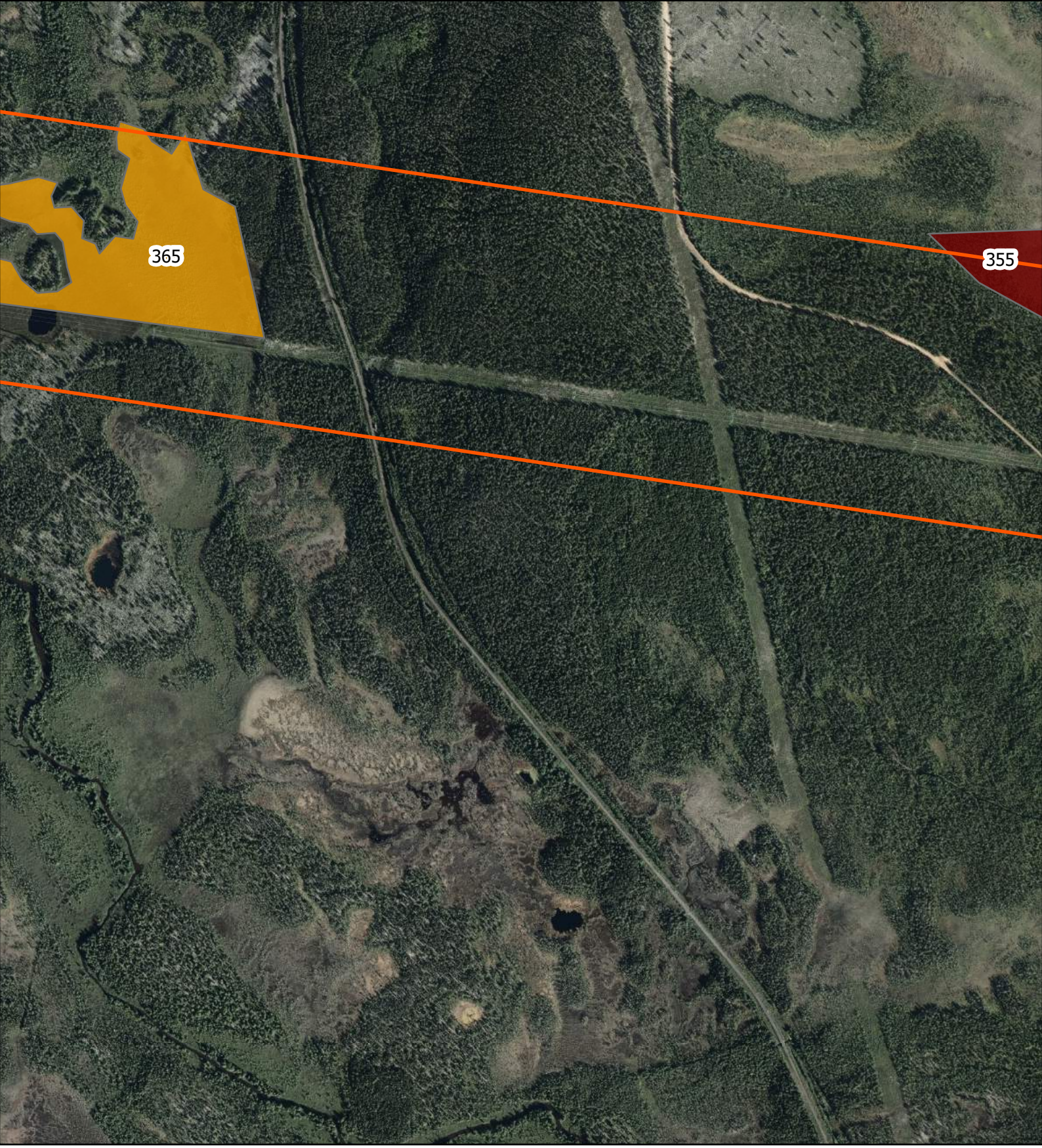

Teckenförklaring

Delområde 1 Jokkmokk

Naturvärdesobjekt

Klass 1

Klass 3

N

Skala: 1:10 000

0 250 500 Meter

Jakobi

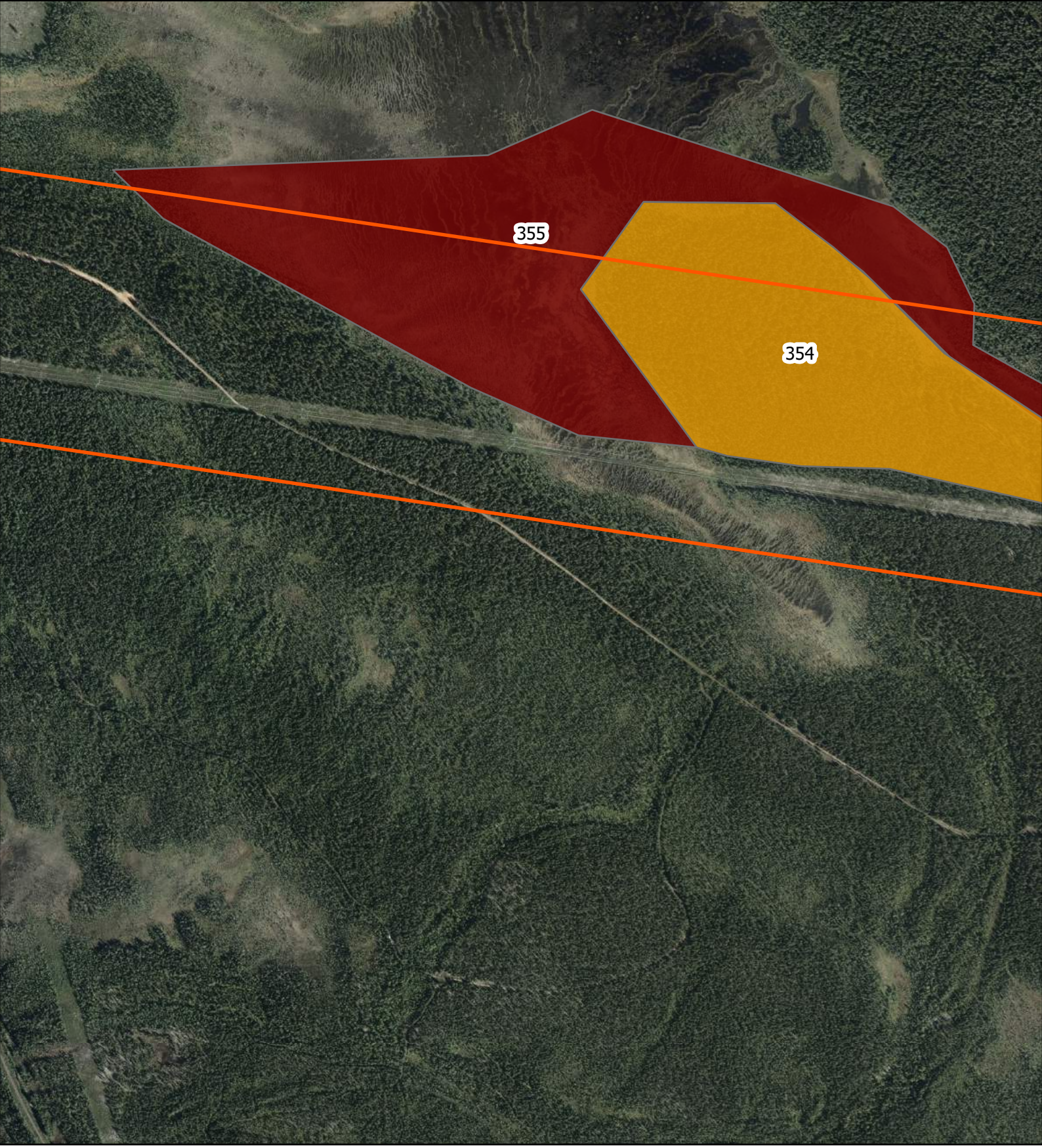

Teckenförklaring

Delområde 1 Jokkmokk

Naturvärdesobjekt

Klass 1

Klass 3

N

Skala: 1:10 000

0 250 500 Meter

Jakobi

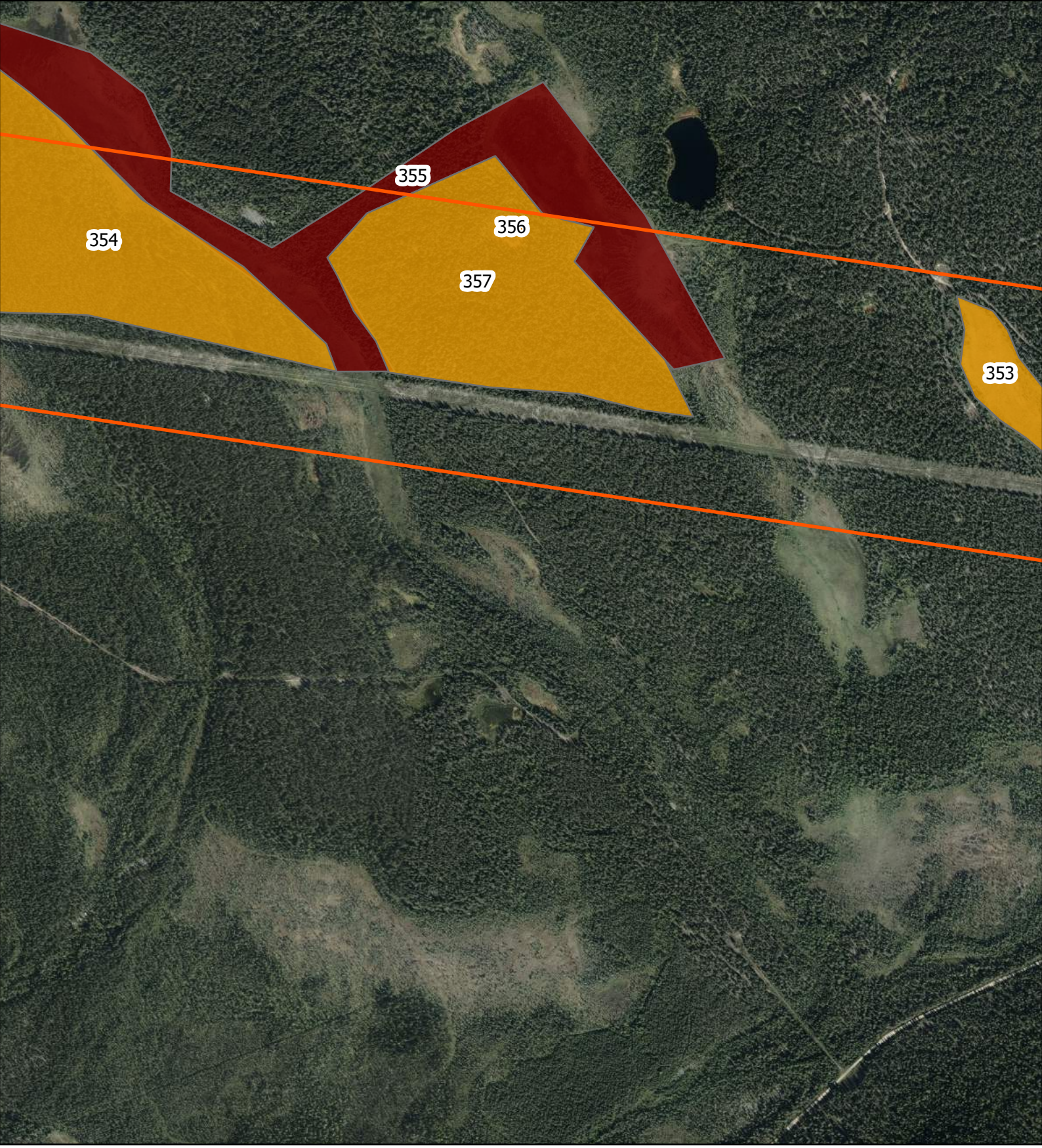

Teckenförklaring

Delområde 1 Jokkmokk

Naturvärdesobjekt

Klass 1

Klass 2

Klass 3

N

Skala: 1:10 000

0 250 500 Meter

Jakobi

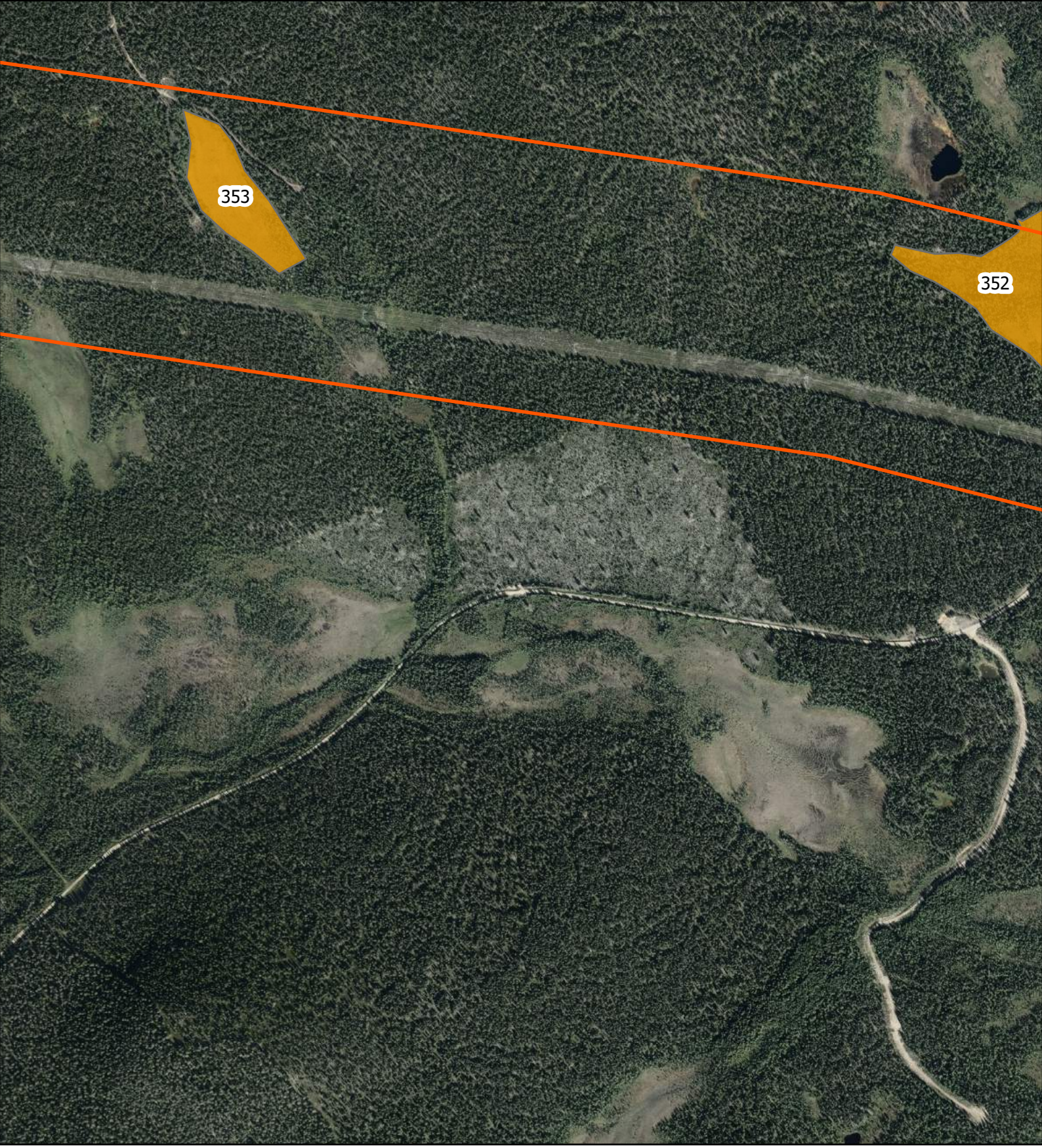

Teckenförklaring

Delområde 1 Jokkmokk

Naturvärdesobjekt

Klass 3

N

Skala: 1:10 000

0 250 500 Meter

Jakobi

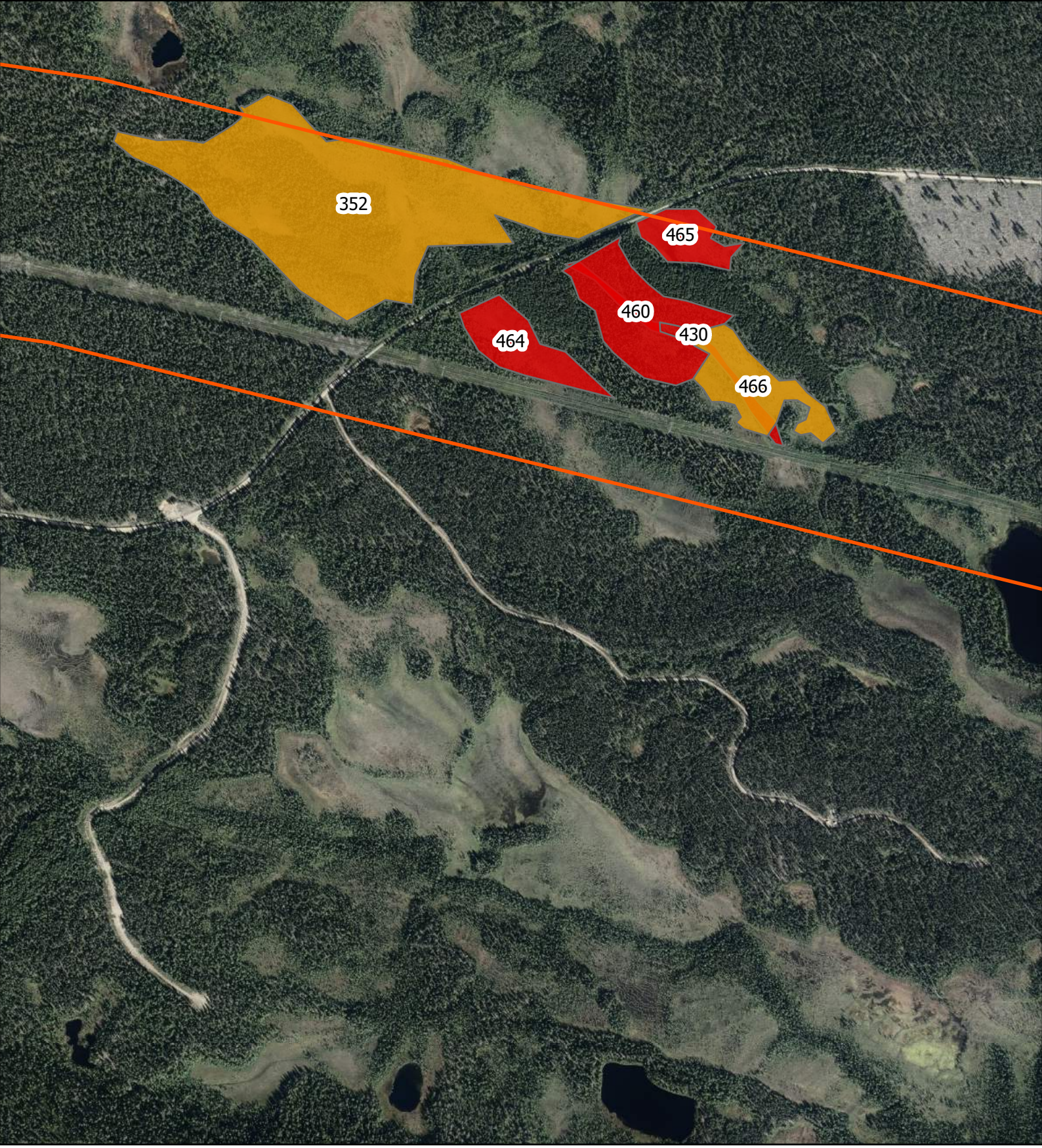

Teckenförklaring

Delområde 1 Jokkmokk

Naturvärdesobjekt

Klass 2

Klass 3

N

Skala: 1:10 000

0 250 500 Meter

Jakobi

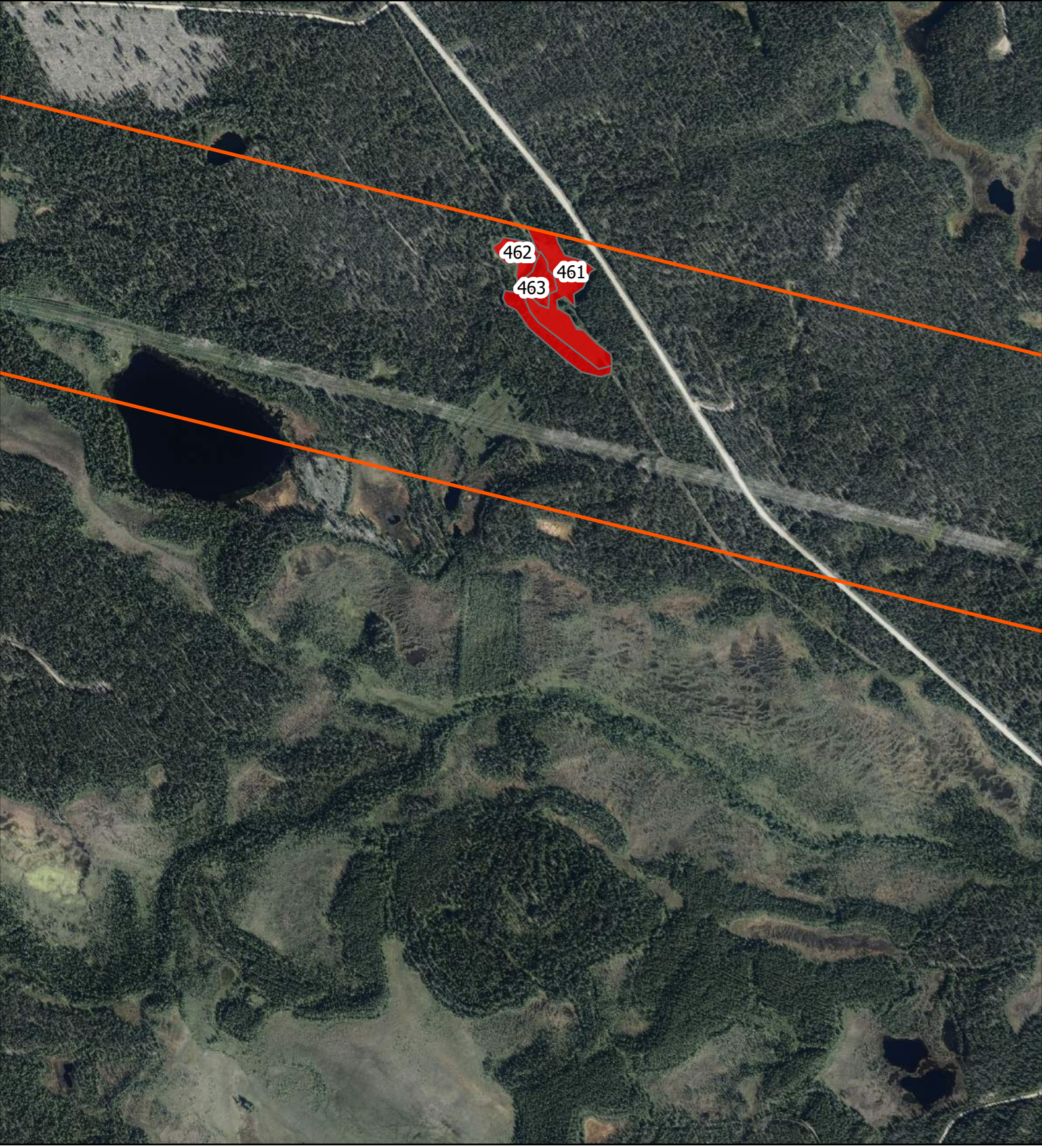

Teckenförklaring

Delområde 1 Jokkmokk

Naturvärdesobjekt

Klass 2

N

Skala: 1:10 000

0 250 500 Meter

Jakobi

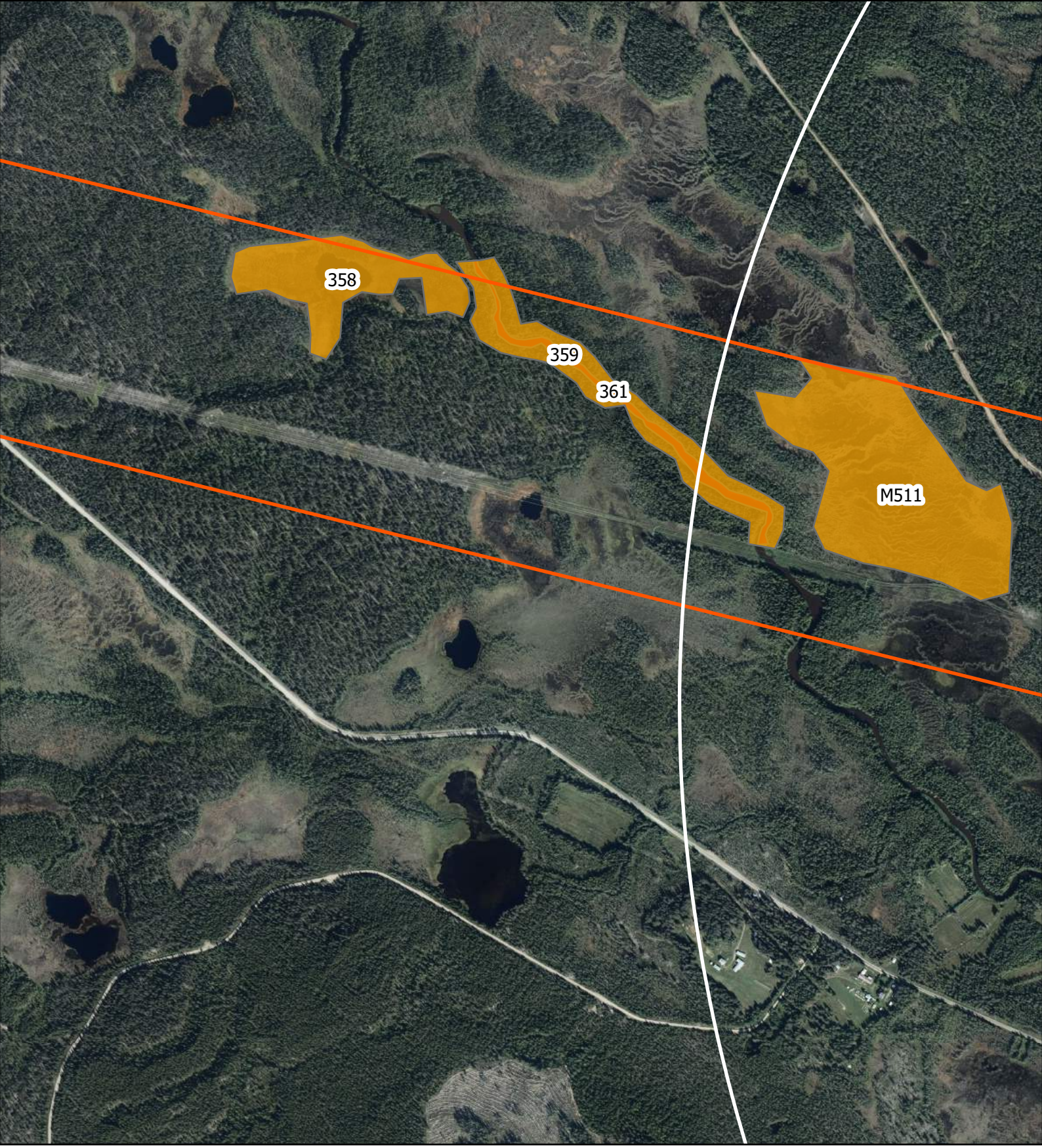

Teckenförklaring

Delområde 2 Gällivare

Delområde 1 Jokkmokk

Naturvärdesobjekt

Klass 2

Klass 3

N

Skala: 1:10 000

0 250 500 Meter

Jakobi

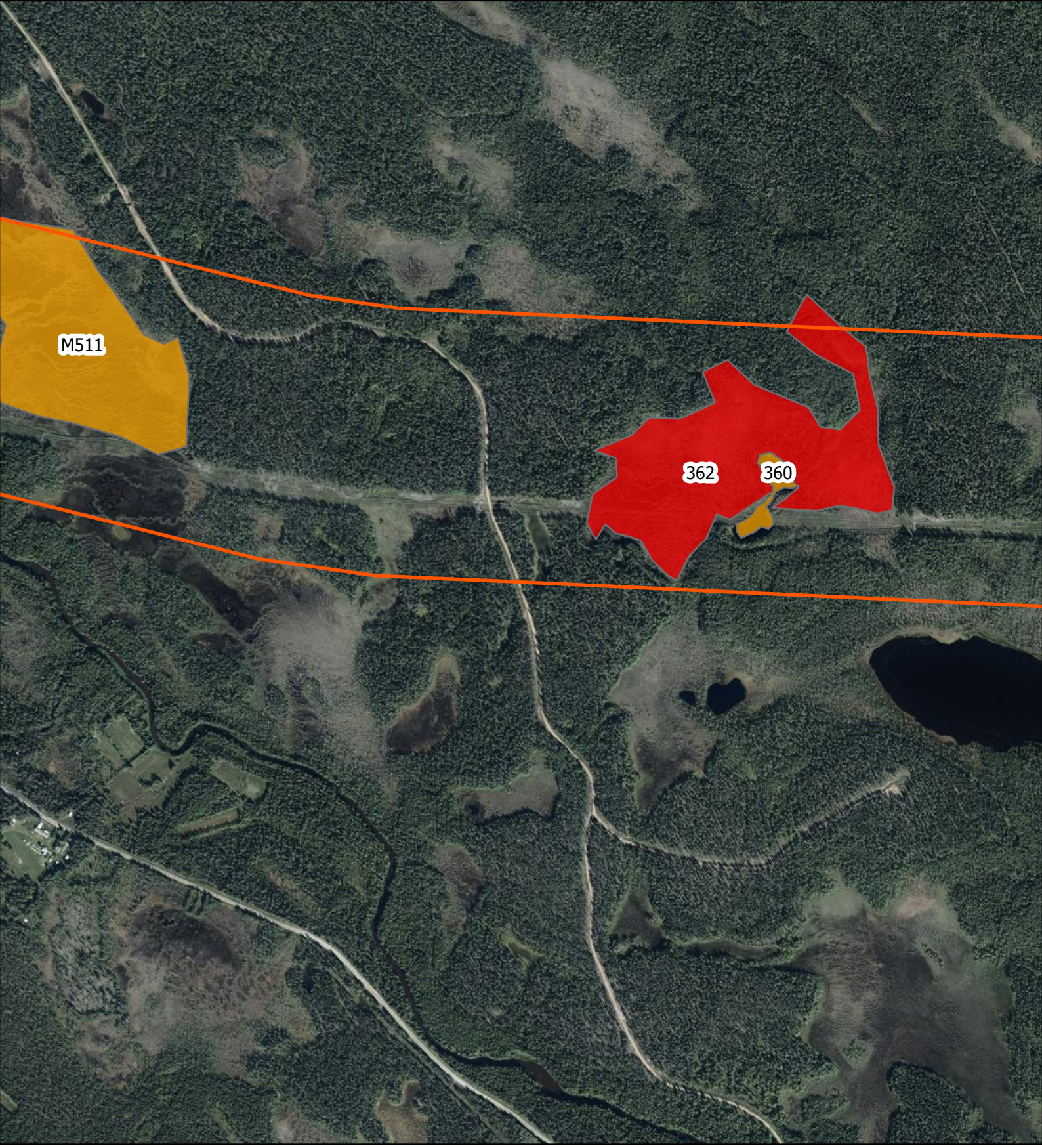

Teckenförklaring

Delområde 2 Gällivare

Delområde 1 Jokkmokk

Naturvärdesobjekt

Klass 2

Klass 3

N

Skala: 1:10 000

0 250 500 Meter

Jakobi

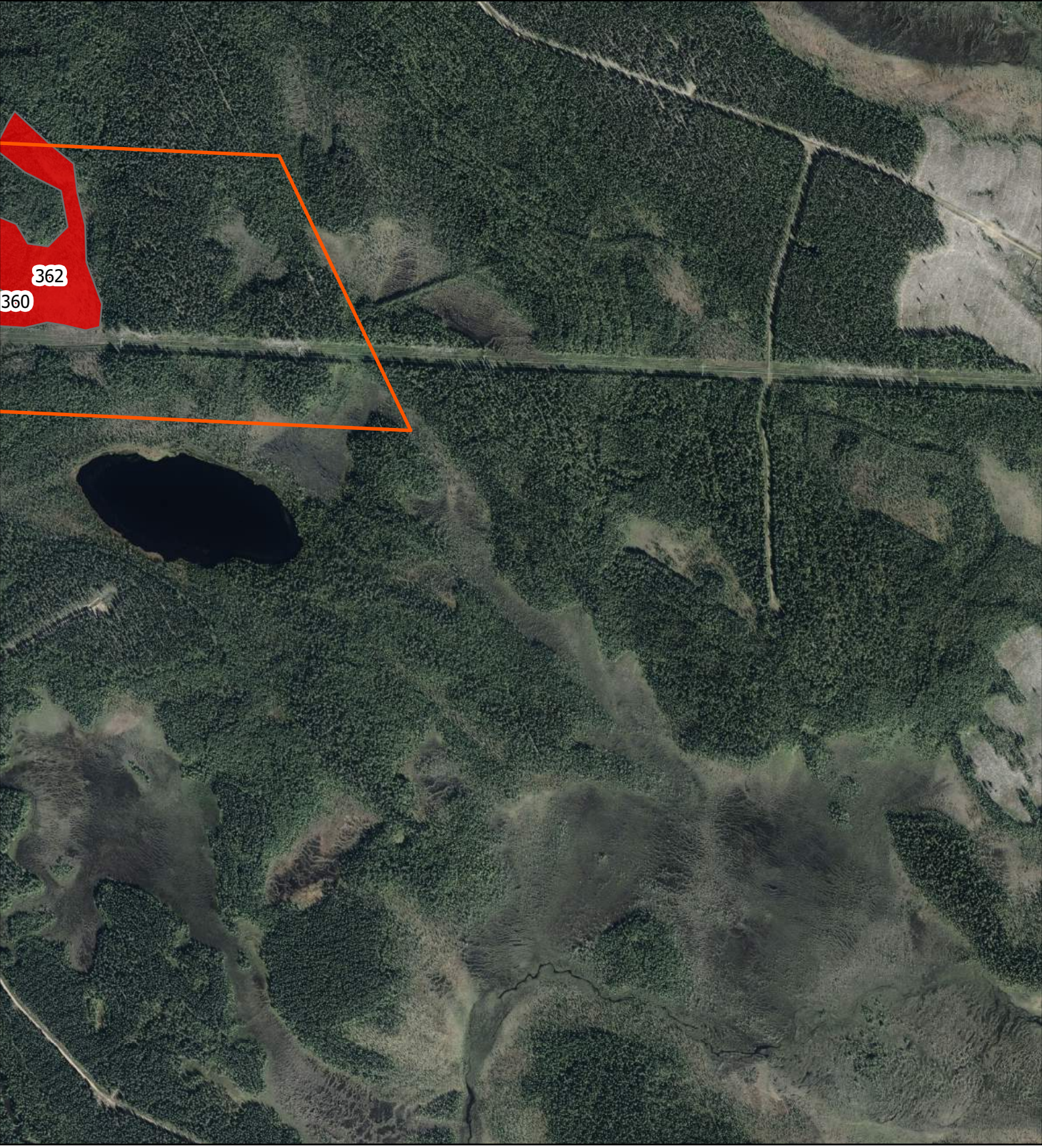

Teckenförklaring

Delområde 2 Gällivare

Delområde 1 Jokkmokk

Naturvärdesobjekt

Klass 2

N

Skala: 1:10 000

0 250 500 Meter

Jakobi

Naturvärdesobjekt

100 – Myr

Foto: Saknas

Naturvärdesbedömning: Klass 3

Biotop: Blandmyr

Natura 2000-naturtyp: 7140 Öppna mossar och kärr

Områdesskydd: Saknas

Beskrivning och naturvärden: Liten fattigmyr med vitmossor. Området har ett påtagligt biotopvärde. Detta beror på att det utgörs av en fullgod Natura 2000-naturtyp, dvs 7140. Artvärdet bedöms som visst då floran är typisk för naturtypen.

Naturvårdsarter: Typiska arter för naturtypen

Artvärde: Visst

Biotopvärde: Påtagligt

Datum: 2019-06-01

Inventerare: Magnus Lundström

101 - Myr

Naturvärdesbedömning: Klass 3

Biotop: Blandmyr

Natura 2000-naturtyp: 7140 Öppna mossar och kärr (ej fullgod)

Områdesskydd: Saknas

Beskrivning och naturvärden: Fattigmyr av ristuvemyr med björkvegetation och en del öppna intermediära kärr. Bitvis finns gott om gräs/halvgräs i fältskiktet. Området har ett visst biotopvärde. Detta beror på att det utgörs av en ej fullgod Natura 2000-naturtyp, dvs 7140. Naturtypen blir inte fullgod då området är påverkat av diken längs en patrullstig. Då det i området förekommer enstaka naturvårdsarter blir artvärdet visst. Sammantaget ger det ett påtagligt naturvärde.

Naturvårdsarter: Grönbena, tjäder, enkelbeckasin

Artvärde: Visst

Biotopvärde: Visst

Datum: 2019-06-01

Inventerare: Magnus Lundström

102 - Småvatten

Naturvärdesbedömning: Klass 3 (preliminär bedömning)

Biotop: Liten dystrof tjärn

Natura 2000-naturtyp: Saknas

Områdesskydd: Saknas

Beskrivning och naturvärden: Liten tjärn med naturlig strandvegetation. Ett påtagligt biotopvärde tillsammans med ett obetydligt-visst artvärde gör sammantaget att naturvärdesobjektet hamnar i klass 3 - påtagligt naturvärde. Klassningen blir dock preliminär då artvärdet är preliminärt eftersom inga limnologiska undersökningar genomförts.

Naturvårdsarter: Inga vid fältbesök

Artvärde: Visst (preliminär bedömning)

Biotopvärde: Påtagligt

Datum: 2019-06-01

Inventerare: Magnus Lundström

103 - Myr

Naturvärdesbedömning: Klass 3

Biotop: Fattigkärr

Natura 2000-naturtyp: 7140 Öppna mossar och kärr

Beskrivning och naturvärden: Fattigkärr med strängar, gungflyn och kärr. Bevuxen med gles tall. Då området består av en Natura 2000-naturtyp (som ej är hotad) fullgod blir biotopvärdet påtagligt utifrån sällsynthet och hot. I området förekommer enstaka naturvårdsarter. Detta medför att artvärdet blir visst utifrån bedömningskriteriet naturvårdsarter.

Ett visst biotopvärde tillsammans med ett visst artvärde gör sammantaget att naturvärdesobjektet hamnar i Naturvärdesklass 3 – påtagligt naturvärde.

Naturvårdsarter: Grönbena, snip, klyvbladsvitmossa, purpurvitmossa

Artvärde: Visst

Biotopvärde: Påtagligt

Datum: 2019-06-01

Inventerare: Magnus Lundström

301 – Skog och träd

Naturvärdesbedömning: Klass 2

Biotop: Källpåverkad blandskog

Natura 2000-naturtyp: 9010 Västlig Taiga

Områdesskydd: Saknas

Beskrivning och naturvärden: Gran, tall, asp och sälg av ansenlig ålder (ca 200-250 år). Gamla brutna sälgar bär mycket hänglavar. God fuktighetsgrad, god kontinuitet. Fältskikt av lågörter och högörter nära svämplanen vid skogsbäcken. Död ved finns i små mängder där merparten är klen.

Naturvårdsarter: Gammelgransskål (NT), Garnlav (NT), Skrovellav (NT), luddlav, stuplav, kransmossa, ögonpyrola, harsyra, mossviol, revlummer, gulsparv (VU)

Artvärde: Högt

Biotopvärde: Påtagligt

Datum: 2019-06-01

Inventerare: Mathias Molau

302 – Skog och träd

Naturvärdesbedömning: Klass 3

Biotop: Bäckdråg

Natura 2000-naturtyp: Saknas

Områdesskydd: Saknas

Beskrivning och naturvärden: Blötare parti i blandbarrskog. Inslag av björk och gråal. Torkar ut under sensommar. Ganska unga tallar och granar. Död ved finns, men är klen.

Naturvårdsarter: Strutbräken, harsyra, revlummer

Artvärde: Påtagligt

Biotopvärde: Visst

Datum: 2019-06-01

Inventerare: Mathias Molau

303 – Vattendrag

Naturvärdesbedömning: Klass 2 (preliminär bedömning)

Biotop: Större bäck

Natura 2000-naturtyp: 3260 Mindre vattendrag

Områdesskydd: Saknas

Beskrivning och naturvärden: Naturlig strömfåra i fullgott Natura 2000-område. Preliminär bedömning.

Naturvårdsarter:

Artvärde: Påtagligt (preliminär bedömning)

Biotopvärde: Högt

Datum: 2019-06-01

Inventerare: Mathias Molau

304 – Skog och träd

Naturvärdesbedömning: Klass 2

Biotop: Barrnaturskog av ristyp

Natura 2000-naturtyp: 9010 Västlig Taiga

Områdesskydd: Saknas

Beskrivning och naturvärden: Tallskog med stort inslag av sälgar, ca 120 år gamla. Örtrikt längs skogsbäcken genom området. Vissa blötare partier med gråal. Död ved riklig, men klen. Artvärdet av lavar lågt på grund av skogens ringa ålder, men värden finns i form av sälgar och vissa gamla tallar. Avverkningsrest runt skogsbäcken utgör värdekärnan i Natura 2000-området.

Naturvårdsarter: Strutbräken, spillkråka (NT), luddlav, kranshakmossa, ormbär, mossviol, harsyra, revlummer, plattlummer, grönpyrola

Artvärde: Påtagligt

Biotopvärde: Påtagligt

Datum: 2019-06-01

Inventerare: Mathias Molau

305 - Vattendrag

Foto: Saknas

Naturvärdesbedömning: Klass 2 (preliminär bedömning)

Biotop: Större skogsbäck

Natura 2000-naturtyp: 3260 Mindre vattendrag
Områdesskydd: Saknas

Beskrivning och naturvärden: Naturligt vattendrag genom skogsområde. Klart vatten, sandig botten. Möjlig plats för flodpärlmussla. Gott om flytbladsväxter.

Naturvårdsarter:

Artvärde: Påtagligt (preliminär bedömning)

Biotopvärde: Högt

Datum: 2019-06-01

Inventerare: Mathias Molau

306 – Skog och träd

Naturvärdesbedömning: Klass 3

Biotop: Barrblandskog

Natura 2000-naturtyp: Saknas

Områdesskydd: Saknas

Beskrivning och naturvärden: Blockig och näringsfattig barrskog med inslag av björk. Plockhuggen skog med vissa kvarvarande äldre tallar.

Naturvårdsarter: Harsyra, luddlav, späd brosklav, plattlummer

Artvärde: Påtagligt

Biotopvärde: Visst

Datum: 2019-06-01

Inventerare: Mathias Molau

307 – Skog och träd

Naturvärdesbedömning: Klass 2

Biotop: Asplövskog

Natura 2000-naturtyp: 9010 Västlig Taiga

Områdesskydd: Saknas

Beskrivning och naturvärden: Asp och sälg, med inslag av björk och gran längs källdråg. Döda sälgar hyser lunglav och skrovellav. Ganska ont om död ved. Den översilade marken gör att jordmånen är ganska bördig. Högörtsfloran är ganska rik och frodig på grund av detta.

Naturvårdsarter: Skrovellav (NT), Lunglav (NT), bårdlav, kransmossa

Artvärde: Påtagligt

Biotopvärde: Högt

Datum: 2019-06-01

Inventerare: Mathias Molau

308 – Skog och träd

Naturvärdesbedömning: Klass 1

Biotop: Källpåverkad blandnaturskog

Natura 2000-naturtyp: 9010 Västlig Taiga

Områdesskydd: Saknas

Beskrivning och naturvärden: Gran, tall, asp och sälg av ansenlig ålder (ca 200–250 år). Gamla brutna sälgar bär stora sjok lunglav. Området är sluttande, vatten i rörelse i hela området. Skyddad art i området. Död ved riklig i området.

Naturvårdsarter: Lunglav (NT), Skrovellav (NT), kolflarnlav (NT), gammelgransskål (NT), luddlav, harsyra, kransmossa, revlummer, gulsparv (VU)

Artvärde: Högt

Biotopvärde: Högt

Datum: 2019-06-01

Inventerare: Mathias Molau

309 – Skog och träd

Naturvärdesbedömning: Klass 3

Biotop: Tallskog av ristyp

Natura 2000-naturtyp: Saknas

Områdesskydd: Saknas

Beskrivning och naturvärden: Tallskog med sporadiska brandljud. Tallarna är unga och området har ganska nya spår av plockhuggning och gallring.

Naturvårdsarter: Kolflarnlav (NT), mörk kolflarnlav (NT), blanksvart spiklav (NT), revlummer

Artvärde: Påtagligt

Biotopvärde: Visst

Datum: 2019-06-01

Inventerare: Mathias Molau

310 – Skog och träd

Naturvärdesbedömning: Klass 3

Biotop: Tallskog av ristyp

Natura 2000-naturtyp: Saknas

Områdesskydd: Saknas

Beskrivning och naturvärden: Sluttande tallskog med inslag av asp och sälg. Plockhugget, ganska unga träd. Fattigt på död ved. Nordtagging observerad tidigare i området, men upphittades ej.

Naturvårdsarter: Dvärgbägarlav (NT), bårdlav, luddlav, nordtagging (NT), revlummer

Artvärde: Påtagligt

Biotopvärde: Visst

Datum: 2019-06-01

Inventerare: Mathias Molau

352 - Myr

Naturvärdesbedömning: Klass 3

Biotop: Trädklätt kärr

Natura 2000-naturtyp: Saknas

Områdesskydd: Saknas

Beskrivning och naturvärden: Tallkärr med bäckfåror som ringlar igenom området. Gran, björk och gråal också vanligt. Unga träd, klen död ved finns i små mängder. Intermediärt kärr, men påverkat av dikning, plockhuggning och körskador. Få strukturer, men kan fungera som födosöksområde för tjäder.

Naturvårdsarter: Fläcknycklar, myrlilja, spindelblomster, ängspiplärka (NT)

Artvärde: Visst

Biotopvärde: Visst

Datum: 2019-07-02

Inventerare: Mathias Molau

353 - Myr

Naturvärdesbedömning: Klass 3

Biotop: Topogent kärr

Natura 2000-naturtyp: Saknas

Områdesskydd: Saknas

Beskrivning och naturvärden: Näringsfattigt, naturligt artfattigt. Få strukturer, inga öppna vatten. Skvattram och klockljung i fältskiktet.

Naturvårdsarter: Ängspiplärka (NT), kallgräs

Artvärde: Visst

Biotopvärde: Visst

Datum: 2019-07-02

Inventerare: Mathias Molau

354 - Skog och träd

Naturvärdesbedömning: Klass 3

Biotop: Tallskog

Natura 2000-naturtyp: Saknas

Områdesskydd: Saknas

Beskrivning och naturvärden: 100-årig tallskog med brandljud. Högst värde ligger i brynzonen med Lommimyran

Naturvårdsarter: Spillkråka (NT), orre, kolflarnlav (NT)

Artvärde: Påtagligt

Biotopvärde: Visst

Datum: 2019-07-02

Inventerare: Mathias Molau

355 - Myr

Naturvärdesbedömning: Klass 1 (preliminär bedömning)

Biotop: Komplex av fattiga kärr

Natura 2000-naturtyp: 7140 Öppna mossar och kärr i 7310 Aapamyr

Områdesskydd: Saknas

Beskrivning och naturvärden: Näringsfattigt och naturligt artfattig miljö, varierande krontäckningsgrad. Många flarkar, gölar, goda brynmiljöer och större öppna vattensamlingar. Ett fåtal brandljud i brynzonerna. Bedöms i VMI hysa mycket höga naturvärden.

Naturvårdsarter: Ängspiplärka (NT), videsparv (VU), grönbena, lavskrika, orre, rostvitmossa, tuvull

Artvärde: Högt (preliminär bedömning)

Biotopvärde: Högt

Datum: 2019-07-02

Inventerare: Liza Andersson

356 - Småvatten

Naturvärdesbedömning: Klass 2 (preliminär bedömning)

Biotop: Mindre göl

Natura 2000-naturtyp: 3160 Myrsjöar

Områdesskydd: Saknas

Beskrivning och naturvärden: Rastplats för vadare. Preliminär bedömning av naturvärde.

Naturvårdsarter: Gluttsnäppa, grönbena

Artvärde: Visst (preliminär bedömning)

Biotopvärde: Högt

Datum: 2019-07-02

Inventerare: Mathias Molau

357 - Skog och träd

Naturvärdesbedömning: Klass 3

Biotop: Tallskog

Natura 2000-naturtyp: Saknas

Områdesskydd: Saknas

Beskrivning och naturvärden: 100-årig tallskog med inslag av gran i de fuktigare delarna. Höga naturvärden finns i brynzonen mot Lommimyran. Viss död ved finns, men inga brandljud. Naturligt artfattig miljö.

Naturvårdsarter: Spillkråka (NT), lavskrika, garnlav (NT)

Artvärde: Påtagligt

Biotopvärde: Visst

Datum: 2019-07-02

Inventerare: Mathias Molau

358 - Myr

Naturvärdesbedömning: Klass 3

Biotop: Fattigkärr

Natura 2000-naturtyp: Saknas

Områdesskydd: Saknas

Beskrivning och naturvärden: Mindre topogent kärr i sänka omgiven av produktionsskog. Naturligt artfattigt.

Naturvårdsarter: Bollvitmossa, vattenklöver, gluttsnäppa, gök

Artvärde: Visst

Biotopvärde: Visst

Datum: 2019-07-03

Inventerare: Mathias Molau

359 - Skog och träd

Naturvärdesbedömning: Klass 3

Biotop: Trivial blandlövskog av högörttyp

Natura 2000-naturtyp: 9010 Västlig taiga

Områdesskydd: Saknas

Beskrivning och naturvärden: Örtrik tall- och björkskog intill en större å. Marken översilad och näringsrik, många högörter (bland annat skogsnäva, kabbleka och smörblommor). Flerskiktat, men ont om död ved. Träd ca 100–150 år.

Naturvårdsarter: Fläcknycklar, spillkråka (NT)

Artvärde: Visst

Biotopvärde: Påtagligt

Datum: 2019-07-03

Inventerare: Mathias Molau

360 – Grund sjö

Foto: Saknas

Naturvärdesbedömning: Klass 3

Biotop: Mindre göl

Natura 2000-naturtyp: 3160 Myrsjö

Områdesskydd: Saknas

Beskrivning och naturvärden: Mindre göl i värdefullt myrområde

Naturvårdsarter:

Artvärde: Visst (preliminär bedömning)

Biotopvärde: Påtagligt

Datum: 2019-07-03

Inventerare: Mathias Molau

361 - Vattendrag

Naturvärdesbedömning: Klass 2 (preliminär bedömning)

Biotop: Större å

Natura 2000-naturtyp: Saknas

Områdesskydd: Ingår i Råneälvens Natura 2000-område

Beskrivning och naturvärden: Större å, humusrik, järnutfällningar från skogsbruket. Naturlig fåra. Ej fullgod natura 2000-naturtyp beroende på järnutfällningarna.

Naturvårdsarter:

Artvärde: Påtagligt (preliminär bedömning)

Biotopvärde: Påtagligt

Datum: 2019-07-03

Inventerare: Mathias Molau

362 - Myr

Naturvärdesbedömning: Klass 2

Biotop: Öppet kärr

Natura 2000-naturtyp: 7140 Öppna mossar och kärr

Områdesskydd: Saknas

Beskrivning och naturvärden: Öppet topogent kärr med strukturer och öppna vatten. God fågelbiotop. Ringa värden i brynzonen, då skogen runt om myren är till stor del avverkad ner till kanten av kärrets södra sida. Del av en större myr som av VMI bedöms hysa mycket högt naturvärde.

Naturvårdsarter: Kärrspira, fläcknycklar, vattenklöver, grönbena, gök, buskskvätta (NT), sångsvan

Artvärde: Påtagligt

Biotopvärde: Högt

Datum: 2019-07-03

Inventerare: Mathias Molau

364 – Grund sjö

Foto: Saknas

Naturvärdesbedömning: Klass 2

Biotop: Grund sjö

Natura 2000-naturtyp: 3160 Myrsjöar

Områdesskydd: Saknas

Beskrivning och naturvärden: Mindre sjö i myrlandskap. Grund, dystrof.

Naturvårdsarter: Grönbena

Artvärde: Visst

Biotopvärde: Högt

Datum: 2019-07-04

Inventerare: Mathias Molau

365 - Myr

Naturvärdesbedömning: Klass 3

Biotop: Öppet kärr

Natura 2000-naturtyp: Saknas

Områdesskydd: Saknas

Beskrivning och naturvärden: Stort öppet topogent kärr utan vidare strukturer. Få träd, öppna vatten eller flarkar. Starkt påverkat av skogsbruk, t.o.m. avverkat i mitten av våtmarken.

Naturvårdsarter: Kärrspira, dvärglummer, rostvitmossa

Artvärde: Visst

Biotopvärde: Visst

Datum: 2019-07-03

Inventerare: Mathias Molau

366 – Grund sjö

Foto: Saknas

Naturvärdesbedömning: Klass 2 (preliminär bedömning)

Biotop: Dystrof sjö

Natura 2000-naturtyp: 3160 Myrsjöar

Områdesskydd: Saknas

Beskrivning och naturvärden: Värdefull för rastande fåglar, vadare, insekter

Naturvårdsarter: Orre, tuvull, rostvitmossa

Artvärde: Påtagligt (preliminär bedömning)

Biotopvärde: Högt

Datum: 2019-07-04

Inventerare: Mathias Molau

367 – Grund sjö

Foto: Saknas

Naturvärdesbedömning: Klass 2

Biotop: Dystrof sjö

Natura 2000-naturtyp: 3160 Myrsjöar

Områdesskydd: Saknas

Beskrivning och naturvärden: Relativt stor sjö i myrlandskap.

Naturvårdsarter: Grönbena, sångsvan

Artvärde: Visst

Biotopvärde: Högt

Datum: 2019-07-04

Inventerare: Mathias Molau

368 - Skog och träd

Naturvärdesbedömning: Klass 3

Biotop: Bäckravin

Natura 2000-naturtyp: Saknas

Områdesskydd: Saknas

Beskrivning och naturvärden: Mindre bäckravin med mer örtrik flora än den omgivande tallskogen. Bäcken utgör ett mindre flöde mellan två sjöar i området. Bäckravinen påverkad av fällda träd, korsningar med fyrhjulingar.

Naturvårdsarter: Kärrspira, gulsparv (VU), strutbräken

Artvärde: Visst

Biotopvärde: Påtagligt

Datum: 2019-07-04

Inventerare: Mathias Molau

369 - Myr

Naturvärdesbedömning: Klass 3

Biotop: Fattigkärr

Natura 2000-naturtyp: 7140 Öppna mossar och kärr

Områdesskydd: Saknas

Beskrivning och naturvärden: Topogent kärr som vetter mot sjö på sydöstra sidan. Rullstensåsar runtomkring gör detta till ett potentiellt värdefullt område för tjäder.

Naturvårdsarter: Grönbena, sångsvan, kärrspira

Artvärde: Visst

Biotopvärde: Påtagligt

Datum: 2019-07-04

Inventerare: Mathias Molau

370a – Grund sjö

Naturvärdesbedömning: Klass 2 (preliminär bedömning)

Biotop: Näringsfattig sjö

Natura 2000-naturtyp: 3160 Myrsjöar

Områdesskydd: Saknas

Beskrivning och naturvärden: Dystrof sjö som fungerar som rastplats för flyttfåglar. Våtmark i utkanten. Häckande sångsvan.

Naturvårdsarter: Sångsvan

Artvärde: Påtagligt (preliminär bedömning)

Biotopvärde: Högt

Datum: 2019-07-04

Inventerare: Mathias Molau

370b – Grund sjö

Foto: Saknas

Naturvärdesbedömning: Klass 2 (preliminär bedömning)

Biotop: Näringsfattig sjö

Natura 2000-naturtyp: 3160 Myrsjöar

Områdesskydd: Saknas

Beskrivning och naturvärden: Sjö i åslandskap.

Naturvårdsarter: Sångsvan

Artvärde: Påtagligt (preliminär bedömning)

Biotopvärde: Påtagligt

Datum: 2019-07-04

Inventerare: Mathias Molau

371 - Myr

Naturvärdesbedömning: Klass 3

Biotop: Öppet kärr

Natura 2000-naturtyp: Saknas

Områdesskydd: Saknas

Beskrivning och naturvärden: Topogent kärr med flarkar och små öppna vatten. Körskador och hårt skogsbruk i brynzon.

Naturvårdsarter: Kärrspira, grönbena, gök

Artvärde: Visst

Biotopvärde: Visst

Datum: 2019-07-04

Inventerare: Mathias Molau

372 – Grund sjö

Naturvärdesbedömning: Klass 3

Biotop: Dystrof sjö

Natura 2000-naturtyp: 3160 Myrsjöar (ej fullgod)

Områdesskydd: Saknas

Beskrivning och naturvärden: Sjö med tillhörande våtmark. Skogsbruk ner till kanten.

Naturvårdsarter: Sångsvan

Artvärde: Visst

Biotopvärde: Påtagligt

Datum: 2019-07-04

Inventerare: Mathias Molau

373 - Myr

Naturvärdesbedömning: Klass 3

Biotop: Fattigkärr

Natura 2000-naturtyp: Saknas

Områdesskydd: Saknas

Beskrivning och naturvärden: Mindre topogent kärr, som i VMI klassas som vissa naturvärden. Få strukturer, vissa körskador, få värden i brynzon, då träden där är unga, ca 40 år. Naturligt artfattigt. Vegetation av rosling, hjortron, tranbär, dvärgbjörk med mera.

Naturvårdsarter: Grönbena, kärrspira, gök, rostvitmossa

Artvärde: Visst

Biotopvärde: Visst

Datum: 2019-07-04

Inventerare: Mathias Molau

374 - Myr

Naturvärdesbedömning: Klass 3

Biotop: Öppet kärr

Natura 2000-naturtyp: Saknas

Områdesskydd: Saknas

Beskrivning och naturvärden: Topogent kärr i svacka. Skogsbruk i kanten, men i gott område för tjäder och orre. Påverkat av skogsbruk i brynzon och mitt på myren. Vegetation av bland annat styvstarr, hjortron och skvattram.

Naturvårdsarter: Tuvull, rostvitmossa, tjäder

Artvärde: Visst

Biotopvärde: Visst

Datum: 2019-07-08

Inventerare: Mathias Molau

375 - Skog och träd

Naturvärdesbedömning: Klass 2

Biotop: Barrskog av örttyp

Natura 2000-naturtyp: Saknas

Områdesskydd: Saknas

Beskrivning och naturvärden: Ca 100-årig naturskog med rikligt fältskikt bestående av ris och högörter. Många gamla och grova lågor, högstubbar och vindfällen. Få eller inga brandljud. Rikligt med bohålo från större hackspett i området. Värdet dras ner på grund av avverkningar i alla kanter utanför området. I området har sedan tidigare ett fynd av fläckporing gjorts.

Naturvårdsarter: Spillkråka (NT), garnlav (NT), fläckporing (VU), fläcknycklar, revlummer

Artvärde: Påtagligt

Biotopvärde: Påtagligt

Datum: 2019-07-08

Inventerare: Mathias Molau

376 - Skog och träd

Naturvärdesbedömning: Klass 2

Biotop: Tallnaturskog

Natura 2000-naturtyp: Saknas

Områdesskydd: Saknas

Beskrivning och naturvärden: Ca 150 årig tallskog på åsrygg. Områdets mark är dominerad av morän och är mycket blockigt. Stor mängd död ved, med ett fåtal brandljud. En jaktstuga bryter av skogen i mitten av området.

Naturvårdsarter: Garnlav (NT), talltagel, spillkråka (NT), tjäder, gulsparv (VU)

Artvärde: Påtagligt

Biotopvärde: Påtagligt

Datum: 2019-07-08

Inventerare: Mathias Molau

377 - Myr

Naturvärdesbedömning: Klass 2

Biotop: Öppen mosse

Natura 2000-naturtyp: 7140 Öppna mossa och kärr i 7310 Aapamyr (ej fullgod)

Områdesskydd: Saknas

Beskrivning och naturvärden: Stor mosse med många armar som går inom utredningsområdet. Del av större aapamyrkomplex med vissa naturvärden enligt VMI. Påverkad av skogsbruk, terrängfordon, med mera. Ett fåtal stora träd finns ute på myren. Brynzonen ganska skadad av skogsbruk i många områden. Vegetation av bland annat dvärgbjörk, rosling och hjortron. I sydöst, utanför inventeringsområdet men i samma myrkomplex, finns en större göl. I myrfågelinventeringen noterades ett flertal fågelarter däribland smålom och småspov.

Naturvårdsarter: Smålom (NT), trana, tjäder, gluttsnäppa, grönbena, småspov, rostvitmossa

Artvärde: Påtagligt

Biotopvärde: Påtagligt

Datum: 2019-07-08

Inventerare: Mathias Molau

378 - Skog och träd

Naturvärdesbedömning: Klass 3

Biotop: Gransumpskog

Natura 2000-naturtyp: Saknas

Områdesskydd: Saknas

Beskrivning och naturvärden: Mindre spillra av större sumpskog. Olikåldrig, senvuxna träd, men låg naturlighet, hög fragmentering, och många körskador.

Naturvårdsarter: Videsparv (VU), revlummer, garnlav (NT)

Artvärde: Visst

Biotopvärde: Visst

Datum: 2019-07-08

Inventerare: Mathias Molau

379 - Myr

Naturvärdesbedömning: Klass 3

Biotop: Fattigmosse

Natura 2000-naturtyp: 7140 Öppna mossar och kärr

Områdesskydd: Saknas

Beskrivning och naturvärden: Liten mosse omgiven av rullstensåsar. God tjäderbiotop, men låg artrikedom. Tjäderspillning observerades i skogen i kantzonen. Vegetation av bland annat hjortron, dvärgbjörk och styvstarr.

Naturvårdsarter: Tuvull, tjäder

Artvärde: Visst

Biotopvärde: Visst

Datum: 2019-07-08

Inventerare: Mathias Molau

387 - Myr

Naturvärdesbedömning: Klass 2

Biotop: Trädklätt fattigkärr

Natura 2000-naturtyp: 91D0 Skogsbevuxen myr

Områdesskydd: Saknas

Beskrivning och naturvärden: Myrmark med omgivande sumpskogsområde. Björk och al utgör det mesta av lövtaket, där åldern är ringa. Gott om klen död ved, mycket lågor, ett fåtal högstubbar.

Naturvårdsarter: Revlummer, rostvitmossa, spindelblomster, fläcknycklar, korallrot, norrlandslav, gök

Artvärde: Påtagligt

Biotopvärde: Påtagligt

Datum: 2019-07-09

Inventerare: Mathias Molau

388 - Skog och träd

Naturvärdesbedömning: Klass 3

Biotop: Blandsumpskog av högörtstyp

Natura 2000-naturtyp: Saknas

Områdesskydd: Saknas

Beskrivning och naturvärden: Sumpskogsområde mellan myr och torrare mark. Naturligt föryngrat, snårigt, tidig succession. En hel del klen död ved. Riklig högörtsflora. Viktigt för insekter på grund av den närliggande myren.

Naturvårdsarter: Revlummer, spindelblomster, korallrot

Artvärde: Visst

Biotopvärde: Påtagligt

Datum: 2019-07-09

Inventerare: Mathias Molau

389 - Skog och träd

Naturvärdesbedömning: Klass 2

Biotop: Tallskog av ristyp

Natura 2000-naturtyp: 9010 Västlig taiga

Områdesskydd: Saknas

Beskrivning och naturvärden: Naturlig tallskog med olikåldriga träd, från 50–150 år. Flerstammiga björkar och sälgar vanligt. Ej påverkat direkt av skogsbruk. Lågor av björk rikligt. Vissa blötare partier ger en god miljö för högörtsfloran.

Naturvårdsarter: Lunglav (NT), revlummer, luddlav

Artvärde: Påtagligt

Biotopvärde: Påtagligt

Datum: 2019-07-10

Inventerare: Mathias Molau

390 - Myr

Naturvärdesbedömning: Klass 3

Biotop: Öppet kärr

Natura 2000-naturtyp: Saknas

Områdesskydd: Saknas

Beskrivning och naturvärden: Fattigkärr påverkade av ockra. Påverkat av skogsbruk i kantzonen. Naturligt artfattigt. Topogena kärr.

Naturvårdsarter: Gök, tjäder, vattenklöver, rostvitmossa

Artvärde: Visst

Biotopvärde: Visst

Datum: 2019-07-10

Inventerare: Mathias Molau

391 - Skog och träd

Naturvärdesbedömning: Klass 3

Biotop: Blandskog av ristyp

Natura 2000-naturtyp: Saknas

Områdesskydd: Saknas

Beskrivning och naturvärden: Frisk till fuktig skog, rik på sälg, asp. björk och gran, i olika åldrar, 50–150 år. Relikt och brandrefug mellan två våtmarksområden som inte påverkats av skogsbruk. Värdefull kantzon mot myrområden. Trivial men frodig högörtsflora.

Naturvårdsarter: Stuplav

Artvärde: Visst

Biotopvärde: Påtagligt

Datum: 2019-07-10

Inventerare: Mathias Molau

392 - Skog och träd

Naturvärdesbedömning: Klass 3

Biotop: Gransumpskog

Natura 2000-naturtyp: Saknas

Områdesskydd: Saknas

Beskrivning och naturvärden: Senvuxen gransumpskog som fungerar som kantzon till närliggande myr. Artfattigt, enbart lite klen död ved.

Naturvårdsarter: Revlummer, tjäder, lavskrika, spindelblomster

Artvärde: Visst

Biotopvärde: Påtagligt

Datum: 2019-07-10

Inventerare: Mathias Molau

393 – Vattendrag

Foto: Saknas
Naturvärdesbedömning: Klass 1 (preliminär bedömning)
Biotop: Älv
Natura 2000-naturtyp: 3210 Större vattendrag
Områdesskydd: Saknas
Beskrivning och naturvärden: Större biflöde till Luleälven. Klar, forsande. Skogsbruk nästan ner till kanten av forsen.
Naturvårdsarter: Flodpärlmussla, utter, vattensork
Artvärde: Högt (preliminär bedömning)
Biotopvärde: Högt
Datum: 2019-07-10
Inventerare: Mathias Molau

394 - Myr

Naturvärdesbedömning: Klass 2
Biotop: Topogent kärr
Natura 2000-naturtyp: 7140 Öppna mossar och kärr (ej fullgod)
Områdesskydd: Saknas
Beskrivning och naturvärden: Öppet, topogent kärr. Området har gott om strukturer och öppna vatten, men påverkas kraftigt av befintlig ledningsgata, vilken skapar stark fragmentering i området. God kantzon ger höga värden för insektslivet. Rostvitmossa i markskiktet, skvattram och dvärgbjörk vanligt i fältskiktet. Högt naturvärde i VMI grundinventering.
Naturvårdsarter: Tjäder, rostvitmossa, lavskrika
Artvärde: Påtagligt
Biotopvärde: Påtagligt
Datum: 2019-07-10
Inventerare: Mathias Molau

395 - Skog och träd

Foto: Saknas

Naturvärdesbedömning: Klass 3

Biotop: Lövsumpskog

Natura 2000-naturtyp: 9010 Västlig taiga

Områdesskydd: Saknas

Beskrivning och naturvärden: Triviallövskog i sumpig och blockig terräng längs en mindre bäckfåra. Gott om död ved i olika nedbrytningsstader. Flerskiktad miljö med större granar, björkar och aspar som dominerar.

Naturvårdsarter: Stuplav, revlummer, grönpyrola

Artvärde: Visst

Biotopvärde: Påtagligt

Datum: 2019-07-10

Inventerare: Mathias Molau

396 - Skog och träd

Naturvärdesbedömning: Klass 2

Biotop: Blandskog av ristyp

Natura 2000-naturtyp: Saknas

Områdesskydd: Saknas

Beskrivning och naturvärden: Frisk till halvsumpig blandskog. Björk och gran allmänna. Granarna är senvuxna, men är av ringa ålder. Många sälgar står spridda i området, men uppvisar för liten ålder för att bära stora naturvärden. Död ved finns i olika nedbrytningsstadier, främst lågor. Avverkningsspår finns i området.

Naturvårdsarter: Garnlav (NT), luddlav, bårdlav, lavskrika, tjäder, norrlandslav

Artvärde: Påtagligt

Biotopvärde: Påtagligt

Datum: 2019-07-10

Inventerare: Mathias Molau

413 - Skog och träd

Naturvärdesbedömning: Klass 2

Biotop: Hällmarkstallskog

Natura 2000-naturtyp: 9010 Västlig taiga

Områdesskydd: Saknas

Beskrivning och naturvärden: Blockig mark med utskjutande hällar. Dominerat av klena tallar av ca 150 års ålder. Ett fåtal björkar står insprängda. Objektet har gott om död ved i olika nedbrytningsstadier. Tidigare observation har gjorts på rödlistade svamparter (fläckporing (VU), violmussling (NT), gränsticka (NT), men dessa återfanns ej. Objektet är dimensionshugget och har starka kanteffekter av det angränsade hygget.

Naturvårdsarter: Linnéa, revlummer, fläckporing (VU), violmussling (NT), gränsticka (NT), vedflamlav (NT), norrlandslav

Artvärde: Påtagligt

Biotopvärde: Påtagligt

Datum: 2019-07-31

Inventerare: Mathias Molau

415 - Skog och träd

Naturvärdesbedömning: Klass 3
Biotop: Triviallövskog
Natura 2000-naturtyp: Saknas
Områdesskydd: Saknas
Beskrivning och naturvärden: Mindre skogsparti, dimensionshugget. Ganska gott om död ved, dock klen sådan. Fältskiktet är av högörtstyp.
Naturvårdsarter: Stuplav, revlummer, linnea, åkerbär, tjäder
Artvärde: Visst
Biotopvärde: Visst
Datum: 2019-07-31
Inventerare: Mathias Molau

416 - Skog och träd

Naturvärdesbedömning: Klass 3

Biotop: Blandbarrskog av ristyp

Natura 2000-naturtyp: Saknas

Områdesskydd: Saknas

Beskrivning och naturvärden: Artfattig skog på blockigt mark utan hällar. Området har ej lång kontinuitet, och väldigt få artvärden knutna till de äldre granarna, vilka är ca 150 år gamla. Död ved vanligt, dock mest klen sådan.

Naturvårdsarter: Revlummer, åkerbär, norrlandslav, vanlig groda

Artvärde: Visst

Biotopvärde: Visst

Datum: 2019-07-31

Inventerare: Mathias Molau

417 - Skog och träd

Naturvärdesbedömning: Klass 3

Biotop: Tallskog av ristyp

Natura 2000-naturtyp: Saknas

Områdesskydd: Saknas

Beskrivning och naturvärden: Planterad och gallrad tallskog med stora spår av tidigare bränder. Mångtaliga brandljud. Tallarna är unga och likåldriga. Död ved ovanlig och klen. Värdekärnan består till största del av brandljuden i området.

Naturvårdsarter: Kolflarnlav (NT), mörk kolflarnlav (NT), vedflamlav (NT), dvärgbägarlav (NT), norrlandslav, revlummer, tjäder

Artvärde: Påtagligt

Biotopvärde: Visst

Datum: 2019-08-01

Inventerare: Mathias Molau

418 - Vattendrag

Naturvärdesbedömning: Klass 2 (preliminär bedömning)

Biotop: Större skogsbäck

Natura 2000-naturtyp: 3210 Större vattendrag

Områdesskydd: Saknas

Beskrivning och naturvärden: Naturlig skogsbäck som går västerut mot Luleälven. Området är påverkat av skogsbruk, kan påverka vattenkvalitet.

Naturvårdsarter:

Artvärde: Påtagligt (preliminär bedömning)

Biotopvärde: Högt

Datum: 2019-08-01

Inventerare: Mathias Molau

419 - Skog och träd

Naturvärdesbedömning: Klass 2

Biotop: Näringsrik barrblandskog

Natura 2000-naturtyp: Saknas

Områdesskydd: Saknas

Beskrivning och naturvärden: Tall och granskog med inslag av björk. Marken är välvattnad och näringsrik på grund av skogsbäcken och det lutande moränlandskapet (se foto NVO 418). Träden är välvuxna, och ca 100 år gamla. Fältskiktet är rikt på högörter.

Naturvårdsarter: Revlummer, brudborste, gammelgransskål (NT), spillkråka (NT), talltita, garnlav (NT)

Artvärde: Påtagligt

Biotopvärde: Påtagligt

Datum: 2019-08-01

Inventerare: Mathias Molau

420 - Skog och träd

Naturvärdesbedömning: Klass 2

Biotop: Blandskog av lågörtstyp

Natura 2000-naturtyp: 9010 Västlig taiga

Områdesskydd: Saknas

Beskrivning och naturvärden: Fullgod 9010. Sparad blandskog med stora inslag av asp, björk, gran och tall, mindre inslag av sälg. I utkanten av området finns flertalet senvuxna granar, vilka skyddar de mer snabbväxta träden i mitten av området. Ett par små bäckar rinner i ojämna fåror mot väst, och ger stora delar av området god bevattning. Jordmånen är blockig, men näringsrik på grund av vattnet som sipprar fram. God kontinuitet, träden är mellan 75 och 250 år gamla. Ganska gott om död ved i form av lågor och torrakor.

Naturvårdsarter: Revlummer, linnea, stuplav, liten aspgelélav (VU), stiftgelélav (NT), knottrig blåslav (NT)

Artvärde: Påtagligt

Biotopvärde: Högt

Datum: 2019-08-01

Inventerare: Mathias Molau

421 - Skog och träd

Naturvärdesbedömning: Klass 3

Biotop: Tallskog av ristyp

Natura 2000-naturtyp:

Områdesskydd: Saknas

Beskrivning och naturvärden: Mindre skogsparti bestående av asp, tall, gran och sälg. God kontinuitet, olikåldrigt bestånd med naturlig föryngring. Dimensionshugget. Gott om död ved i form av lågor.

Naturvårdsarter: Revlummer, linnea, stuplav, dvärgbägarlav (NT)

Artvärde: Visst

Biotopvärde: Påtagligt

Datum: 2019-08-01

Inventerare: Mathias Molau

422 - Myr

Naturvärdesbedömning: Klass 3

Biotop: Fattigkärr

Natura 2000-naturtyp: 7140 Öppna mossar och kärr

Områdesskydd: Saknas

Beskrivning och naturvärden: Större fattigkärr med många öppna vatten, flarkar och ett fåtal gungflyn. Kantzon av ung skog som är starkt påverkad av skogsbruk.

Naturvårdsarter: Sävsparv (VU), rosling, flaskstarr, rundsileshår, tornseglare (VU)

Artvärde: Visst

Biotopvärde: Påtagligt

Datum: 2019-08-02

Inventerare: Mathias Molau

423 - Skog och träd

Naturvärdesbedömning: Klass 1

Biotop: Aspskog

Natura 2000-naturtyp: 9080 Lövsumpskog

Områdesskydd: Saknas

Beskrivning och naturvärden: Aspskog med fuktig till sumpig mark, som på sommaren torkar ut. I objektet finns en mycket stor mängd storväxta aspar, på vilka lever ovanliga epifytlavar. Ett fåtal flerstammiga sälgar finns i västra delen av objektet. Död ved i form av lågor, torrakor och brandstubbar finns spridda i området. Två mindre, permanenta, vattensamlingar gör att objektet förblir välvattnat över sommarsäsongen. Örtfloran är stundtals rik. Timmerskapania (EN) noterad sedan tidigare (ArtPortalen).

Naturvårdsarter: Aspgelélav (NT), liten aspgelélav (VU), tornseglare (VU), knottrig blåslav (NT), stuplav, revlummer, mörk kolflarnlav (NT), kolflarnlav (NT), vedflamlav (NT), dvärgbägarlav (NT), vanlig groda, spärrvitmossa

Artvärde: Högt

Biotopvärde: Högt

Datum: 2019-08-02

Inventerare: Mathias Molau

424 - Vattendrag

Naturvärdesbedömning: Klass 2 (preliminär bedömning)

Biotop: Större bäck

Natura 2000-naturtyp: 3260 Mindre vattendrag

Områdesskydd: Saknas

Beskrivning och naturvärden: Klart, naturligt mindre vattendrag med fiskförekomst.

Naturvårdsarter:

Artvärde: Påtagligt (preliminär bedömning)

Biotopvärde: Påtagligt

Datum: 2019-08-02

Inventerare: Mathias Molau

425 – Skog och träd

Naturvärdesbedömning: Klass 2

Biotop: Lövsumpskog av örttyp

Natura 2000-naturtyp: 9080 Lövsumpskog

Områdesskydd: Saknas

Beskrivning och naturvärden: Dominerat av björk, i olika åldrar, flerskiktat. Död ved finns i många olika storlekar. God sockelbildning hos björkarna, vilka är senvuxna. Objektet är genomkorsat av många små vattendrag. God kantzon för närliggande myrmark. Fågelrik miljö och goda förutsättningar för insektslivet.

Naturvårdsarter: Sävsparv (VU), videsparv (VU), talltita, järpe, buskskvätta (NT), vattenklöver, slåtterblomma

Artvärde: Påtagligt

Biotopvärde: Påtagligt

Datum: 2019-08-02

Inventerare: Mathias Molau

426 - Myr

Naturvärdesbedömning: Klass 3

Biotop: Trädklädd mosse

Natura 2000-naturtyp: Saknas

Områdesskydd: Saknas

Beskrivning och naturvärden: Uttorkningspräglad mosse. Naturligt artfattig. Dominerad av senvuxen gran och tall. Ont om död ved.

Naturvårdsarter: Vanlig groda, grönpyrola

Artvärde: Visst

Biotopvärde: Påtagligt

Datum: 2019-08-02

Inventerare: Mathias Molau

427 - Myr

Naturvärdesbedömning: Klass 3

Biotop: Öppet fattigkärr

Natura 2000-naturtyp: Saknas

Områdesskydd: Saknas

Beskrivning och naturvärden: Mindre kärr bredvid väg. Hydrologin påverkad av körspår och av massatillförsel från skogsbilväg.

Naturvårdsarter: Vanlig groda, rundsileshår, tuvull

Artvärde: Visst

Biotopvärde: Visst

Datum: 2019-08-02

Inventerare: Mathias Molau

428 - Myr

Foto: Saknas

Naturvärdesbedömning: Klass 3

Biotop: Trädklätt fattigkärr

Natura 2000-naturtyp: 91D0 Skogsbevuxen myr

Områdesskydd: Saknas

Beskrivning och naturvärden: Trädklätt område i större myrområde med låga naturvärden. Fattigt på näring och arter. Betydelsefullt för fåglar och insekter.

Naturvårdsarter: Rundsileshår, tuvull, buskskvätta (NT)

Artvärde: Visst

Biotopvärde: Visst

Datum: 2019-08-02

Inventerare: Mathias Molau

429 - Vattendrag

Naturvärdesbedömning: Klass 3 (preliminär bedömning)

Biotop: Större skogsbäck

Natura 2000-naturtyp: Saknas

Områdesskydd: Saknas

Beskrivning och naturvärden: Skogsbäck med klart vatten, sandig botten med mindre stenar. Uträtad fåra.

Naturvårdsarter:

Artvärde: Visst (preliminär bedömning)

Biotopvärde: Påtagligt

Datum: 2019-08-02

Inventerare: Mathias Molau

430 - Vattendrag

Naturvärdesbedömning: Klass 2 (preliminär bedömning)

Biotop: Mindre skogsbäck

Natura 2000-naturtyp: 3260 Mindre vattendrag

Områdesskydd: Ingår i Råneälvens Natura 2000-område

Beskrivning och naturvärden: Mindre, naturlig skogsbäck som rinner ut i ett kärr.

Naturvårdsarter:

Artvärde: Påtagligt (preliminär bedömning)

Biotopvärde: Påtagligt

Datum: 2019-08-04

Inventerare: Mathias Molau

431 - Myr

Naturvärdesbedömning: Klass 2

Biotop: Öppet intermediärkärr

Natura 2000-naturtyp: 7140 Öppna mossar och kärr

Områdesskydd: Saknas

Beskrivning och naturvärden: Större kärr som ligger i svackor mellan små moränryggar där många äldre tallar växer. Bobygge av korp i en av tallarna. Död ved finns i form av torrakor på vissa av de små moränryggarna. Inga öppna vatten, torkbenäget. Högt naturvärde i VMI grundinventering.

Naturvårdsarter: Buskskvätta (NT), korp, kärrspira, piskvitmossa, fläcknycklar, spindelblomster

Artvärde: Påtagligt

Biotopvärde: Påtagligt

Datum: 2019-08-04

Inventerare: Mathias Molau

432 - Skog och träd

Foto: Saknas

Naturvärdesbedömning: Klass 3

Biotop: Triviallövskog av sumptyp

Natura 2000-naturtyp: Saknas

Områdesskydd: Saknas

Beskrivning och naturvärden: Sumpig skog med fältskikt av högörter på tuvor av starr, socklar från björk och blockig morän. Ganska gott om död ved, men enbart klen sådan. Ej lång kontinuitet. Vattnas av mindre skogsbäck.

Naturvårdsarter: Revlummer, linnea, torta, norrlandslav, plattlummer, kärrspira

Artvärde: Visst

Biotopvärde: Visst

Datum: 2019-08-04

Inventerare: Mathias Molau

433 - Vattendrag

Naturvärdesbedömning: Klass 2 (preliminär bedömning)

Biotop: Mindre skogsbäck

Natura 2000-naturtyp: Saknas

Områdesskydd: Saknas

Beskrivning och naturvärden: Grumlig, ej flytbladsveg, ej flodpärlmusslebiotop. Naturlig strömfåra.

Naturvårdsarter:

Artvärde: Påtagligt (preliminär bedömning)

Biotopvärde: Påtagligt

Datum: 2019-08-04

Inventerare: Mathias Molau

434 - Myr

Naturvärdesbedömning: Klass 3

Biotop: Topogent Fattigkärr

Natura 2000-naturtyp: 7140 Öppna mossar och kärr

Områdesskydd: Saknas

Beskrivning och naturvärden: Objektet håller på att växa igen av björk och tuvor av starr. Inga större öppna vatten. Järnrik och sur mark ger utfällning av ockra. Högt naturvärde i VMI grundinventering.

Naturvårdsarter: Rostvitmossa, kärrspira, tjäder

Artvärde: Visst

Biotopvärde: Påtagligt

Datum: 2019-08-04

Inventerare: Mathias Molau

435 - Skog och träd

Naturvärdesbedömning: Klass 3

Biotop: Hällmarkstallskog av ristyp

Natura 2000-naturtyp: Saknas

Områdesskydd: Saknas

Beskrivning och naturvärden: Äldre rest av tallskog. Många äldre träd, men dimensionshugget och starkt påverkad miljö. Ont om död ved.

Naturvårdsarter: Garnlav (NT), tallticka (NT), revlummer, lavskrika

Artvärde: Påtagligt

Biotopvärde: Visst

Datum: 2019-08-04

Inventerare: Mathias Molau

436 - Vattendrag

Foto: Saknas

Naturvärdesbedömning: Klass 3 (preliminär bedömning)

Biotop: Mindre skogsbäck

Natura 2000-naturtyp: Saknas

Områdesskydd: Saknas

Beskrivning och naturvärden: Grumlig skogsbäck med ockrautfällning. Naturlig strömfåra utan flytbladsvegetation.

Naturvårdsarter:

Artvärde: Visst (preliminär bedömning)

Biotopvärde: Påtagligt

Datum: 2019-08-04

Inventerare: Mathias Molau

437 - Skog och träd

Naturvärdesbedömning: Klass 3

Biotop: Lövsumpskog

Natura 2000-naturtyp: Saknas

Områdesskydd: Saknas

Beskrivning och naturvärden: Triviallövskog på sumpig mark nära mindre bäck. Näringsfattigt och surt, där stora mängder järn har fällts ut som ockra. Området är mycket tuvigt, främst av styltstarr.

Naturvårdsarter: Spindelblomster, fläcknycklar, tjäder, spärrvitmossa, bollvitmossa

Artvärde: Visst

Biotopvärde: Visst

Datum: 2019-08-04

Inventerare: Mathias Molau

438 – Myr

Naturvärdesbedömning: Klass 3

Biotop: Öppet topogent fattigkärr

Natura 2000-naturtyp: Saknas

Områdesskydd: Saknas

Beskrivning och naturvärden: Fattigkärr i igenväxningsfas med dvärgbjörk och granvitmossa. Stora mängder björk, mycket tuvigt, stora mängder ockra fälls ut i objektet.

Naturvårdsarter: Slåtterblomma

Artvärde: Visst

Biotopvärde: Visst

Datum: 2019-08-04

Inventerare: Mathias Molau

439 - Skog och träd

Naturvärdesbedömning: Klass 3

Biotop: Gransumpskog

Natura 2000-naturtyp: Saknas

Områdesskydd: Saknas

Beskrivning och naturvärden: Mindre gransumpskog med äldre tallar in emellan. Högörter i fältskiktet. Tallarnas grenverk bra häckningsplats för fåglar.

Naturvårdsarter: Lavskrika, tjäder, garnlav (NT), spärrvitmossa, revlummer, kärrspira, slåtterblomma, linnea

Artvärde: Visst

Biotopvärde: Påtagligt

Datum: 2019-08-04

Inventerare: Mathias Molau

440 - Vattendrag

Naturvärdesbedömning: Klass 1

Biotop: Större skogsbäck

Natura 2000-naturtyp: 3260 Mindre vattendrag

Områdesskydd: Saknas

Beskrivning och naturvärden: Flodpärlmussla observerades i det klara vattnet i bäcken. Uppströms österut mer blockigt, där ingen flodpärlmussla kunde hittas.

Naturvårdsarter: Flodpärlmussla (EN)

Artvärde: Högt

Biotopvärde: Högt

Datum: 2019-08-04

Inventerare: Mathias Molau

441 - Skog och träd

Naturvärdesbedömning: Klass 2

Biotop: Blandbarrskog av lundkaraktär

Natura 2000-naturtyp: 9010 Västlig taiga

Områdesskydd: Saknas

Beskrivning och naturvärden: Gran och tall i lika mängd, med inslag av björk och mindre gråal. Träden är mellan 100 och 200 år gamla, i ett olikåldrigt bestånd med lång kontinuitet, som också är rikt på död ved i form av lågor.

Naturvårdsarter: Garnlav (NT), ringlav (VU), stuplav, violmussling (NT), torta, slåtterblomma, revlummer, piskvitmossa, spärrvitmossa, talltita

Artvärde: Påtagligt

Biotopvärde: Högt

Datum: 2019-08-04

Inventerare: Mathias Molau

442 - Myr

Naturvärdesbedömning: Klass 3

Biotop: Fattigkärr

Natura 2000-naturtyp: Saknas

Områdesskydd: Saknas

Beskrivning och naturvärden: Mindre kärr med goda förutsättningar för tjäderspel, då vattennivån är låg. Spår av avverkning, dikning och körspår. Objektet ligger inom område som bedömts hysa högt naturvärde i VMI grundinventering.

Naturvårdsarter: Tjäder, rundsileshår

Artvärde: Visst

Biotopvärde: Visst

Datum: 2019-08-04

Inventerare: Mathias Molau

443 - Skog och träd

Naturvärdesbedömning: Klass 2

Biotop: Fuktig till sumpig granskog

Natura 2000-naturtyp: 9050 Näringsrik granskog

Områdesskydd: Saknas

Beskrivning och naturvärden: Tidvis sumpig skog med god bonitet. Många äldre träd finns sparade, där tallar uppvisar värdestrukturer i kronorna, där till exempel korp och lavskrika häckar. Rik örtflora bestående av ekorrbär, åkerbär, hönsbär och torta. Ganska riklig förekomst av hänglavar.

Naturvårdsarter: Garnlav (NT), torta, grönpyrola, korp, lavskrika, klubbvitmossa, spärrvitmossa, revlummer

Artvärde: Påtagligt

Biotopvärde: Högt

Datum: 2019-08-04

Inventerare: Mathias Molau

444 - Myr

Naturvärdesbedömning: Klass 2

Biotop: Öppet topogent intermediärkärr

Natura 2000-naturtyp: 7140 Öppna mossar och kärr

Områdesskydd: Saknas

Beskrivning och naturvärden: Kärr i sänka mellan små kullar täckta med tall och senvuxen gran. En del flarkar och öppna vatten. Torkkänslig. God tjäderbiotop.

Naturvårdsarter: Rubinvitmossa, brokvitmossa, rostvitmossa, tjäder, rundsileshår, spindelblomster

Artvärde: Påtagligt

Biotopvärde: Påtagligt

Datum: 2019-08-04

Inventerare: Mathias Molau

445 - Skog och träd

Naturvärdesbedömning: Klass 3

Biotop: Tallskog av ristyp

Natura 2000-naturtyp: Saknas

Områdesskydd: Saknas

Beskrivning och naturvärden: Kvarlämnade äldre träd utgör värdekärnan i detta objekt, där tallarna är stora och gamla, med goda kronstrukturer. Resten av området är plockhugget, och fattigt på död ved. Körspår tydliga i området.

Naturvårdsarter: Garnlav (NT), lavskrika, talltita, norrlandslav, revlummer

Artvärde: Visst

Biotopvärde: Visst

Datum: 2019-08-04

Inventerare: Mathias Molau

446 - Myr

Naturvärdesbedömning: Klass 3

Biotop: Öppet kärr

Natura 2000-naturtyp: Saknas

Områdesskydd: Saknas

Beskrivning och naturvärden: Större kärr med få strukturer, få öppna vatten. Torkkänslig. Ockra fälls ut på många ställen. Näringsfattigt och naturligt artfattigt. Objektet bär tydliga spår av avverkning i kanten och mitten av objektet.

Naturvårdsarter: Rundsileshår, rostvitmossa, tjäder

Artvärde: Visst

Biotopvärde: Visst

Datum: 2019-08-04

Inventerare: Mathias Molau

447 - Myr

Naturvärdesbedömning: Klass 3

Biotop: Öppet topogent intermediärkärr

Natura 2000-naturtyp: 7140 Öppna mossar och kärr

Områdesskydd: Saknas

Beskrivning och naturvärden: Mindre kärr utan strukturer, men har öppna vatten. Torkbenäget. Möjlig spelplats för tjäder på grund av de kringliggande moränkullarna täckta av tallskog.

Naturvårdsarter: Vanlig groda, rostvitmossa, brokvitmossa, slåtterblomma, tjäder

Artvärde: Visst

Biotopvärde: Påtagligt

Datum: 2019-08-04

Inventerare: Mathias Molau

Jakobi

448 - Skog och träd

Naturvärdesbedömning: Klass 2

Biotop: Granskog av lågörtstyp

Natura 2000-naturtyp: 9050 Näringsrik granskog

Områdesskydd: Saknas

Beskrivning och naturvärden: I objektet domineras trädskiktet av storvuxna granar. Sälg, asp, björk och tall är vanliga inslag längs skogsbäcken som går genom objektet. Granarna ganska unga, ej senvuxna. Död ved vanligt, i form av lågor. Gamla sälgar mångtaliga, ofta flerstammiga. Rik lavflora.

Naturvårdsarter: Lunglav (NT), skrovellav (NT), stuplav, bårdlav, ögonpyrola, harsyra, revlummer

Artvärde: Påtagligt

Biotopvärde: Högt

Datum: 2019-08-05

Inventerare: Mathias Molau

449 - Skog och träd

Naturvärdesbedömning: Klass 3

Biotop: Tallskog av ristyp

Natura 2000-naturtyp: Saknas

Områdesskydd: Saknas

Beskrivning och naturvärden: Tallskog med tydliga brandspår. Mycket död ved och brandljud med potential att hysa artvärden i framtiden.

Naturvårdsarter: Kolflarnlav (NT), vedflamlav (NT), norrlandslav, större hackspett (NT), lavskrika

Artvärde: Påtagligt

Biotopvärde: Visst

Datum: 2019-08-05

Inventerare: Mathias Molau

450 - Vattendrag

Foto: Saknas

Naturvärdesbedömning: Klass 2 (preliminär bedömning)

Biotop: Mindre skogsbäck

Natura 2000-naturtyp: Saknas

Områdesskydd: Saknas

Beskrivning och naturvärden: God vattenkvalitet, grus och block i botten. Naturlig fåra.

Naturvårdsarter:

Artvärde: Påtagligt (preliminär bedömning)

Biotopvärde: Högt

Datum: 2019-08-05

Inventerare: Mathias Molau

451 - Myr

Foto: Saknas

Naturvärdesbedömning: Klass 2

Biotop: Öppet intermediärkärr

Natura 2000-naturtyp: 7140 Öppna mossar och kärr (ej fullgod)

Områdesskydd: Saknas

Beskrivning och naturvärden: Större kärr med många flarkar och öppna vatten. God fågelbiotop, viktig miljö för flyttfåglar. Fragmenteringseffekt från befintlig ledning samt ung skog i kantzonen ger ej fullgod natura 2000-naturtyp.

Naturvårdsarter: Gluttsnäppa, svartsnäppa, rostvitmossa, knipa, grönbena, kricka

Artvärde: Påtagligt

Biotopvärde: Påtagligt

Datum: 2019-08-05

Inventerare: Mathias Molau

452 - Myr

Naturvärdesbedömning: Klass 3

Biotop: Skogsbevuxen myr

Natura 2000-naturtyp: Saknas

Områdesskydd: Saknas

Beskrivning och naturvärden: Kärr med många björkar och stort inslag av vide. I igenväxningsfas. Artfattigt.

Naturvårdsarter: Rundsileshår, rostvitmossa, vanlig groda

Artvärde: Visst

Biotopvärde: Visst

Datum: 2019-08-05

Inventerare: Mathias Molau

453 – Grund sjö

Naturvärdesbedömning: Klass 2 (preliminär bedömning)

Biotop: Större sjö

Natura 2000-naturtyp:

Områdesskydd: Saknas

Beskrivning och naturvärden: Dábmukjávrre. Klarvattnad sjö. Näringsfattigt, blockig botten av granit.

Naturvårdsarter: Större sjö

Artvärde: Påtagligt (preliminär bedömning)

Biotopvärde: Högt

Datum: 2019-08-05

Inventerare: Mathias Molau

454 - Skog och träd

Naturvärdesbedömning: Klass 2

Biotop: Blandskog av lågörtstyp

Natura 2000-naturtyp: 9010 Västlig taiga

Områdesskydd: Saknas

Beskrivning och naturvärden: Brandrefugium i mindre fuktdråg mellan två moränkullar. Många gamla aspar och sälgar runt 200 års ålder. Ganska ont om död ved.

Naturvårdsarter: Skrovellav (NT), garnlav (NT), stuplav, revlummer, linnea, lavskrika, talltita

Artvärde: Påtagligt

Biotopvärde: Påtagligt

Datum: 2019-08-05

Inventerare: Mathias Molau

455 - Skog och träd

Naturvärdesbedömning: Klass 2

Biotop: Tallskog av ristyp

Natura 2000-naturtyp: 9010 Västlig taiga

Områdesskydd: Saknas

Beskrivning och naturvärden: Dominerat av tall, men starkt inslag av senvuxna granar och sälg. Området fungerar som brandrefugium då det är fuktigt. Ganska unga tallar och granar.

Naturvårdsarter: Lunglav (NT), stiftgelélav (NT), stuplav, revlummer, slåtterblomma

Artvärde: Påtagligt

Biotopvärde: Påtagligt

Datum: 2019-08-05

Inventerare: Mathias Molau

456 - Skog och träd

Naturvärdesbedömning: Klass 2

Biotop: Granskog i fuktdråg

Natura 2000-naturtyp: 9010 Västlig taiga

Områdesskydd: Saknas

Beskrivning och naturvärden: Brandrefugium längs mindre skogsbäck. Många senvuxna granar, men ont om död ved. Gott om aspar, ganska hög luftfuktighet.

Naturvårdsarter: Torta, stiftgelélav (NT), revlummer

Artvärde: Påtagligt

Biotopvärde: Påtagligt

Datum: 2019-08-05

Inventerare: Mathias Molau

459 - Myr

Naturvärdesbedömning: Klass 3

Biotop: Fattigkärr

Natura 2000-naturtyp: 7140 Öppna mossar och kärr

Områdesskydd: Saknas

Beskrivning och naturvärden: Liten, artfattig, fragmenterad fattigmyr.

Naturvårdsarter: Rundsileshår

Artvärde: Visst

Biotopvärde: Påtagligt

Datum: 2019-08-07

Inventerare: Mathias Molau

460 - Skog och träd

Naturvärdesbedömning: Klass 2

Biotop: Fuktig granskog av lågörtstyp

Natura 2000-naturtyp: 9010 Västlig taiga

Områdesskydd: Saknas

Beskrivning och naturvärden: Fuktig till sumpig granskog där senvuxna träd står vid sidan om stora kjolgranar. Lång kontinuitet, flerskiktat, många björkar insprängda mellan granarna. Död ved finns i form av lågor och torrakor.

Naturvårdsarter: Garnlav (NT), gammelgransskål (NT), revlummer, vattenklöver, linnea, torta, slåtterblomma, spärrvitmossa

Artvärde: Påtagligt

Biotopvärde: Påtagligt

Datum: 2019-08-07

Inventerare: Mathias Molau

461 – Ängs- och betesmark

Naturvärdesbedömning: Klass 2

Biotop: Friskäng

Natura 2000-naturtyp: 6520 Höglänta slåtterängar alternativt 6510 slåtterängar i låglandet

Områdesskydd: Saknas

Beskrivning och naturvärden: Beroende på var högsta kustlinjen går i området faller objektet inom Natura 2000-naturtyp 6520 eller 6510. Båda är hotade naturtyper och ej vanligt förekommande i området. Det finns stora värden i detta objekt för pollinerande insekter, då sälgar finns spridda i kantzonen. Objektet hyser stora mängder ängsväxter. Fotot taget i objektets utkant.

Naturvårdsarter: Liten blåklocka, fjällvedel, ängspiplärka (NT), höstlåsbräken (NT)

Artvärde: Påtagligt

Biotopvärde: Påtagligt

Datum: 2019-08-07

Inventerare: Mathias Molau

462 - Myr

Naturvärdesbedömning: Klass 2

Biotop: Mindre topogent fattigkärr

Natura 2000-naturtyp: 7140 Öppna mossar och kärr

Områdesskydd: Saknas

Beskrivning och naturvärden: Kärr med låg fuktighetsgrad, utan öppna vatten. God kantzon mot söder av asp och björk, och tall mot norr, vilket ger utrymme för lokala insekter. Närheten till ängsmarken utgör också en god förutsättning för ett rikt insektsliv.

Naturvårdsarter: Kallgräs, spindelblomster, rostvitmossa, piskvitmossa, brokvitmossa

Artvärde: Påtagligt

Biotopvärde: Påtagligt

Datum: 2019-08-07

Inventerare: Mathias Molau

463 - Skog och träd

Naturvärdesbedömning: Klass 2

Biotop: Aspskog av ristyp

Natura 2000-naturtyp: 9010 Västlig taiga

Områdesskydd: Saknas

Beskrivning och naturvärden: Mindre band av aspar, sälgar och björkar som gränsar till myr och slåttrad gräsmark. Död ved finns i form av lågor. Kontinuiteten uppskattas vara ganska kort, men vissa äldre aspar finns i objektet.

Naturvårdsarter: Revlummer, liten aspgelélav (VU)

Artvärde: Påtagligt

Biotopvärde: Påtagligt

Datum: 2019-08-07

Inventerare: Mathias Molau

464 - Myr

Naturvärdesbedömning: Klass 2

Biotop: Öppen topogen fattigmyr

Natura 2000-naturtyp: 7140 Öppna mossar och kärr

Områdesskydd: Saknas

Beskrivning och naturvärden: Tuvigt kärr med många små öppna dyblötor och gungflyn. Naturligt artfattig. Kantzon av sumpskog.

Naturvårdsarter: Rostvitmossa, vattenklöver, rundsileshår, kärrspira, klubbvitmossa

Artvärde: Påtagligt

Biotopvärde: Högt

Datum: 2019-08-07

Inventerare: Mathias Molau

465 - Myr

Naturvärdesbedömning: Klass 2

Biotop: Fattigt topogent kärr

Natura 2000-naturtyp: 7140 Öppna mossar och kärr

Områdesskydd: Saknas

Beskrivning och naturvärden: Kärr med ett fåtal gungflyn, men utan större strukturer. Naturligt artfattigt.

Naturvårdsarter: Rostvitmossa, klubbvitmossa, kallgräs, spindelblomster

Artvärde: Påtagligt

Biotopvärde: Påtagligt

Datum: 2019-08-07

Inventerare: Mathias Molau

466 - Myr

Naturvärdesbedömning: Klass 3

Biotop: Mindre topogent fattigkärr

Natura 2000-naturtyp: Saknas

Områdesskydd: Saknas

Beskrivning och naturvärden: Igenväxande kärr, där björk och videsly är mycket vanligt. Inga öppna vatten. hydrologi påverkad av kraftledningsgata och dikning.

Naturvårdsarter: Kallgräs, rosling, tjäder, rostvitmossa, vattenklöver, järpe, klubbvitmossa

Artvärde: Visst

Biotopvärde: Visst

Datum: 2019-08-08

Inventerare: Mathias Molau

475 - Myr

Naturvärdesbedömning: Klass 3

Biotop: Trädklädd myr

Natura 2000-naturtyp: 91D0 Skogsbevuxen myr

Områdesskydd: Saknas

Beskrivning och naturvärden: Topogent kärr, naturligt artfattigt. Få strukturer, skador från fyrhjulingar, skogsbruk i brynzon.

Naturvårdsarter: Gök, tjäder, rostvitmossa

Artvärde: Visst

Biotopvärde: Påtagligt

Datum: 2019-08-08

Inventerare: Mathias Molau

M511 - Myr

Naturvärdesbedömning: Klass 3

Biotop: Fattigkärr

Natura 2000-naturtyp: Saknas

Områdesskydd: Saknas

Beskrivning och naturvärden: Topogent kärr med ganska mycket struktur, med flarkar, öppna vatten. Svagt trädbeklätt. Dikat på vissa ställen, fragmenterat av kraftledning. Vegetation av dvärgbjörk, hjortron och rosling med mera.

Naturvårdsarter: Grönbena, rostvitmossa

Artvärde: Visst

Biotopvärde: Påtagligt

Datum: 2019-10-11

Inventerare: Mathias Molau